

## NOTICIAS PARA LA CARTA ARQUEOLOGICA DE LA COMARCA DE SANTANYI

A l'estimat amic i admirat  
escriptor Bernat Vidal i Tomàs.  
Humil homenatge.

La extensión territorial del municipio de Santanyí es de algo más de 2.639 hectáreas. Con el de Ses Salines (de poco más de 3.887 hectáreas), que formó parte de su término municipal hasta finales del primer cuarto de este siglo, ocupa el extremo suroriental de Mallorca.

Limita al oeste con Campos y al norte con Felanitx. Por el este y sur, desde la actual Cala Esmeralda a Cala En Tugores, su costa está formada por numerosas calas y varaderos muy aptos para refugio de pescadores.

En su terreno, de buena y fina arenisca, hay excavadas numerosas cuevas de enterramiento y de habitación. Otras muchas han sido demolidas por el pico del cantero y no es arriesgado suponer que otras permanecen ocultas guardando intactos sus ajuares.

Un estudio amplio del conjunto de Sitios Arqueológicos de Santanyí estaba por hacer, aunque se han llevado a cabo loables intentos parciales, como el de Mn. Joan Parera en 1924 y el de J. Ferrer Pons en 1936.

En cuanto a los materiales hallados en sus yacimientos arqueológicos, casi siempre de forma casual, los trabajos de Bartolomé Ferrá publicados en las páginas de este boletín, a finales de siglo pasado, así como los del Dr. García Bellido y los del Dr. Cristóbal Veny, en 1935 y 1968, respectivamente, siguen siendo las principales fuentes de información.

En el presente trabajo, que no pretende ser mas que una aportación al conocimiento de los Sitios Arqueológicos de Santanyí, hacemos uso de las siguientes siglas:

- B. B. Bibliografía básica sobre el Sitio Arqueológico estudiado.
- BRAH. Boletín de la Real Academia de la Historia.
- BSAL. Boletín de la Sociedad Arqueológica Luliana.
- CSIC. Consejo Superior de Investigaciones Científicas.

M. G. M. "Mapa General de Mallorca" de J. Mascaró Pasarius. Se da la situación del monumento por láminas y caudriculas.

NAH. Noticiario Arqueológico Hispano (Madrid).

N. I. O. Número del Inventario Oficial. (Ministerio de Educación y Ciencia. Dirección General de Bellas Artes. Comisaría General del Patrimonio Artístico Nacional. Instrucciones para la Defensa de los Sitios Arqueológicos y Científicos. 1, "Monumentos Prehistóricos y Protohistóricos de la isla de Mallorca", 1967).

Con relación a una bellísima figura desnuda de varón, de bronce, de la que se ha dado como lugar de su hallazgo el término de Santanyí, queremos reproducir una nota del P. Gabriel Llompart (*Mars Baliaricus*, Boletín del Seminario de Estudios de Arte y Arqueología, tomo XXIV, 1960, p. 25 de la separata):

"La figura la estudió F. Messerschmidt en *Untersuchungen zum Mars von Todi*, "Roemische Mitteilungen", 43 (1928) p. 162, nota 1 y la catalogó A. García Bellido en *Esculturas romanas de España y Portugal* (Barcelona, 1958) n.º 463, como encontrada en Santanyí. Debe corregirse este dato. El hallazgo se verificó en "Es Castellàs", de Lloret, en setiembre de 1816, según refiere el P. Luis de Villafranca en sus *Misceláneas manuscritas*, p. 216 (Biblioteca Marqués de Vivot, Palma de Mallorca) y más pormenorizado por A. Furió y Sastre en *Carta histórico crítica sobre el lugar que ocupó la antigua Cinium*, (Palma de Mallorca, 1842)" p. 24.

*Alqueria Blanca, S'* (Es Clos des Moro)

M. G. M. 41-2 h.

N. I. O. 1112

Había una construcción talaiótica que se demolió en fecha imprecisable.

*Alqueria Blanca, S'* (Cova de sa Madona)<sup>1</sup>

M. G. M. 41-1 i

N. I. O. 1113

B. B. Bartolomé Ferrà: BSAL, lám. CII, 5. (1893-1894) p. 223. "Hallazgos en las antiguas necrópolis de Mallorca".

J. Ferrer Pons: "Carta arqueológica parcial de Santanyí".

Cueva de enterramiento que ha dado abundante material de bronce y cerámico.

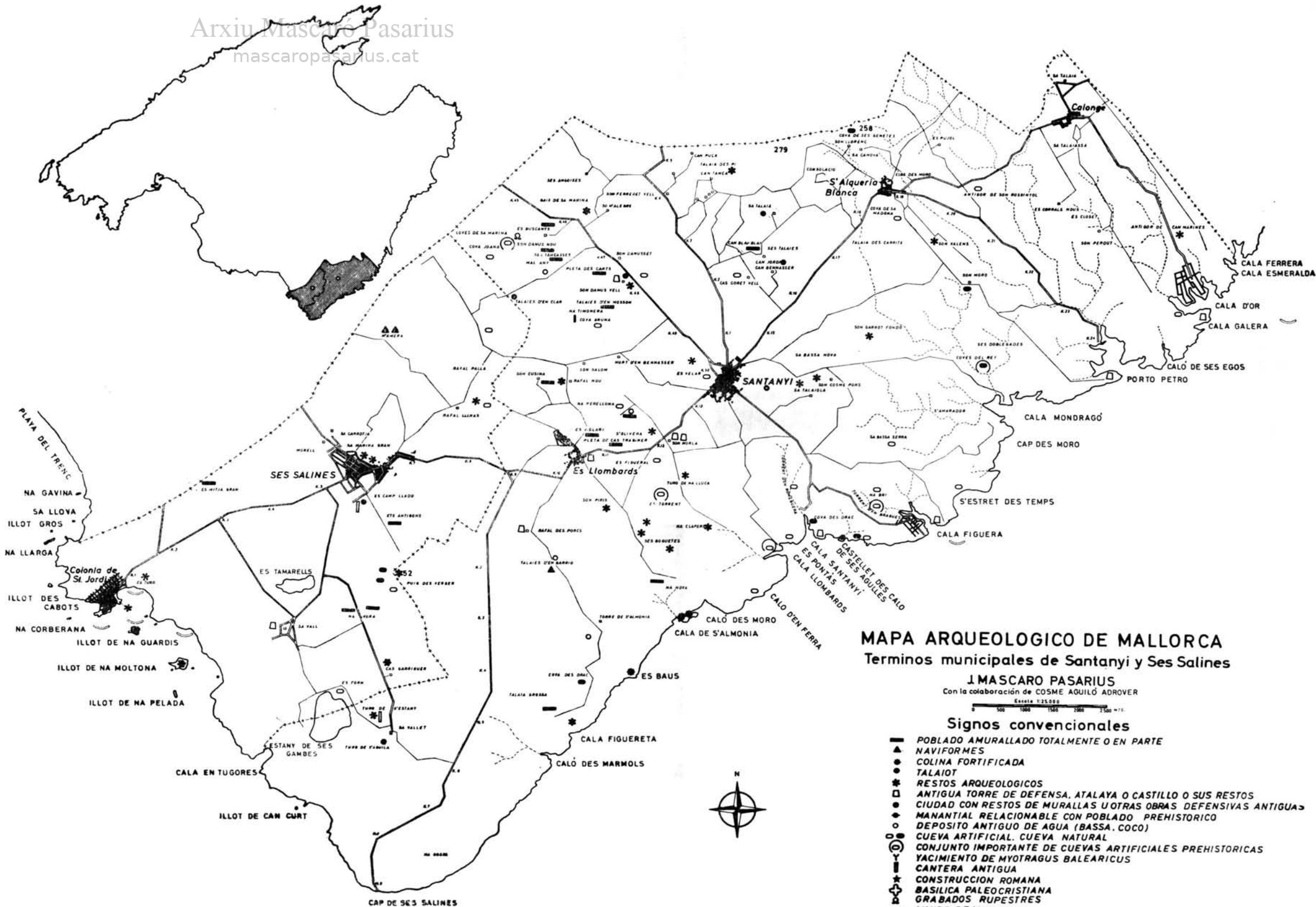
---

<sup>1</sup> La fantasía popular ha relacionado frecuentemente nuestros monumentos prehistóricos con la existencia de fabulosos tesoros y apariciones sobrenaturales. La carta que seguidamente transcribimos es una prueba más de ello:

"Santanyí, dia 2 d'Agost del 1897.

Sr. D. Jaime Planas

Muy señor mío y estimadísimo amigo: Supongo que ya tendrá noticia de que se va limpiando una cueva en la Alqueria Blanca, llamada "dels diners, o cova



## MAPA ARQUEOLÓGICO DE MALLORCA

Terminos municipales de Santanyi y Ses Salines

J. MASCARO PASARIUS  
Con la colaboración de COSME AGUILÓ ADOVER  
Escala 1:25.000

0 500 1000 1500 2000 2500 m.

Signos convencionales

- POBLADO AMURALLADO TOTALMENTE O EN PARTE
- ▲ NAVIFORMES
- COLINA FORTIFICADA
- TALAÏOT
- \* RESTOS ARQUEOLÓGICOS
- ANTIGUA TORRE DE DEFENSA, ATALAYA O CASTILLO O SUS RESTOS
- CIUDAD CON RESTOS DE MURALLAS U OTRAS OBRAS DEFENSIVAS ANTIGUAS
- MANANTIAL RELACIONABLE CON POBLADO PREHISTÓRICO
- DEPOSITO ANTIGUO DE AGUA (BASSA, COCO)
- CUEVA ARTIFICIAL, CUEVA NATURAL
- CONJUNTO IMPORTANTE DE CUEVAS ARTIFICIALES PREHISTÓRICAS
- YACIMIENTO DE MYOTRAGUS BALEARICUS
- CANTERA ANTIGUA
- ★ CONSTRUCCION ROMANA
- ✚ BASILICA PALEOCRISTIANA
- ✚ GRABADOS RUPESTRES
- - - LIMITE DE MUNICIPIO
- ( ) CURVA DE NIVEL (EQUIDISTANCIA 50m.)
- ( ) YACIMIENTO ARQUEOLÓGICO SUBMARINO
- CASA DE CAMPO
- == CARRETERA
- CAMINO
- - - TORRENTE

Arxiu Mascaró Pasarius  
mascaropasarius.cat

*Alqueria Blanca, S'* (Talaia des Càrritx)

M. G. M. 41-1 i

N. I. O. 1114

B. B. Guillermo Vadell Vidal: "Historia del Pueblo de Santanyí".

El P. Veny da cuenta en "Corpus de las inscripciones baleáricas hasta la dominación árabe" del hallazgo de una "lápida de mármol veteadado, de color amarillento... en uno de los clapers o talaiots de Santanyí, cerca de la cuesta de Consolació y de S'Alqueria Blanca". Esta lápida estaba dedicada A los dioses Manes. Pompeya Asicio, hija de Pompeyo Asper, que vivió veinte años. Adiós y salud. La referencia topográfica dada por el P. Veny concuerda con la situación de la Talaia des Càrritx, demolida hace años para emplear sus piedras en el arreglo de la carretera de Santanyí a Alqueria Blanca.

*Bri, Na* (Torrent d'En Bragues)

M. G. M. 43-3 e

N. I. O. 1115

B. B. J. Ferrer Pons: "Carta arqueológica parcial de Santanyí".

Juan Parera: "Monuments prehistòrics de Santanyí".

Mascaró Pasarius: "Prehistòria Balears" p. 622.

Cueva artificial de planta circular irregular, con columna de sección rectangular, exenta, excavada a expensas de la misma cueva. Pequeña ventana que da al exterior en el lado Oeste, con rebaje que podría ser simple adorno.

*Cala Llombards*

M. G. M. 43-2 f

N. I. O. 1116

B. B. Mascaró Pasarius: "Mapa General de Mallorca".

Grupo de cuevas artificiales, la mayoría de planta circular irregular, con columnas exentas y adosadas, excavadas a sus expensas. Orientadas al sur. Al menos una de ellas tiene vestigios de patio exterior, como las cuevas de la Cala de Sant Vicent (Pollensa), algunas de Cales Coves (Alayor, Menorca) y otras, en ambas islas.

---

on hi surt por o el dimoni en forma de un gran calàpot". Yo he ido a verla y voy a darle algún conocimiento de ella. Le escribiré en mallorquín a fin de entenderlo mejor.

Aquesta cova es diu sa cova des diners i del dimoni, perque fa ja uns 40 anys que alguns hi anaren a cercar diners i es diu que lis sortí un calàpot molt gros i es convertí en un senyor i els "azotà" i que tots moriren des retgiró. Açò sent que ho conten, però jo no ho crec i m'en ric de tot açò.

Ara, alguns homos, per el que els han dit els *endavinadors* que els hi han fetes ses cartes, s'han proposat escurar-la a fi de trobar els grans diners que hi ha en ella. Es una cova molt semblant a la que V. anà a veure en la Punta del port de Felanitx. Diners fins el present no n'hi han trobat cap que jo sàpiga. El que han trobat és una espècie de campanilla, dos perns i algunes cobartoretres (sic) d'aram i una gran multitud d'ossos de criaturas racionals i irracionals, els quals indiquen que era una fossa.

Jo m'en ric de tot quant diuen i els digué: Aquí ni encontrareu diners ni el dimoni, sinó que vos cansareu de treura tests i girar pedres. No els agrada es meu parlar, però el temps ho dirà.

Si V. ve en el present any, anirem a veurer-la i veurà el que és dita cova.

No li dig res més. Memòries a D. Pedro i V. disponga de son servidor i amic.

Guiem Vadell, Pbre."

*Cala d'Or* (Es Fortí)

M. G. M. 43-11 b

N. I. O. (I) 1116

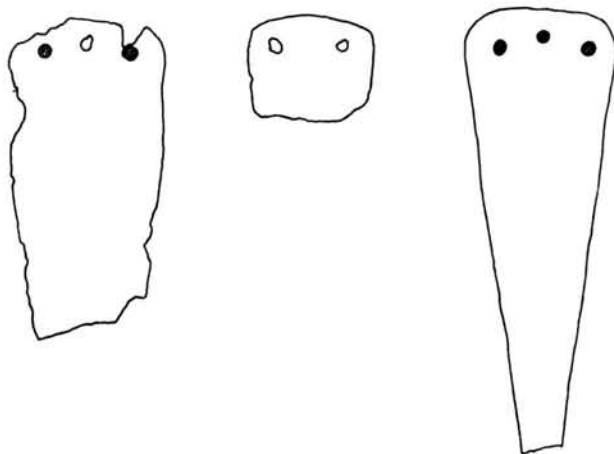
Restos de una cueva artificial prehistórica y de dos sepulturas.

*Cala Santanyí* (Cova des Drac)

M. G. M. 43-3 f

N. I. O. (II) 1116

Cueva natural en la que ha aparecido cerámica incisa, varios punzones de bronce, un puñalito de bronce con tres perforaciones para ser engastado en un mango, una aguja y un taladro, también de bronce, un punzón de hueso, un objeto de adorno, tubular, formado por 17 anillos, y diversos cuencos de arcilla.



Puñales de bronce hallados, de izquierda a derecha: Cova des Drac (hallado por Cosme Aguiló Adrover); Son Cosme Pons (hallado por Juan Covas Tomás); Cova de ses Genetes (hallado por Guillermo Vidal Munar).

Las planimetrías y dibujos de este trabajo han sido hechos por Cosme Aguiló Adrover.

*Calonge* (Sa Taliassa)

M. G. M. 41-5 g

N. I. O. 1117

B. B. Guillermo Vadell y Vidal en su "Historia del Pueblo de Santanyí" cita un monumento destruido en Calonge. Tal vez se refiera a éste.

Fue totalmente demolido en fecha imprecisable.

*Can Bennàsser* (Tanca de s'Era)

M. G. M. 43-3 a

N. I. O. 1118

B. B. J. Ferrer Pons: "Carta arqueológica parcial de Santanyí", donde hace la siguiente descripción: "Aquest talaiot ocupa la part de llevant de les cases..."

Té de llargària 15 m. i d'amplària passen de 9 m. ... En la part que mira a migjorn se li veu el portal, reblit de pedres molt petites... Les pedres que componen la primera fila son molt iguals i quasi miden totes 1'25 m. d'altària per 1 m. d'amplària i més d'un de fondària. Per totes parts està en completa ruïna menys a la part que mira a migjorn, que es la més perfecta i es conserven tres filades de pedres bastant grosses”...

Por la fotografia de este monumento, que Ferrer Pons tuvo el acierto de tomar, vemos que efectivamente, se trata de un talaiot o construcción similar, formado por hiladas paralelas regulares, de grandes piedras.

Demolido en fecha imprecisable.

*Can Bennàsser* (Tanca des Botigó)

M. G. M. 43-3 a

N. I. O. 1119

B. B. Guillermo Vadell y Vidal: “Historia del Pueblo de Santanyi”.

J. Ferrer Pons: “Carta arqueológica parcial de Santanyi”.

J. Mascaró Pasarius: “Mapa General de Mallorca”.

Actualmente no queda de él ms que la mitad. La otra mitad ha sido demolida en fecha imprecisable. Era de planta circular. Acerca de este monumento dice J. Ferrer Pons: “Té 7 m. de diàmetre per 2 de altària en certes parts i de 1'5 m. en altres... es completament redó, està a la part de ponent de les cases... No se li destrien molt les filades de pedres, puix estàn molt encletxades petites amb grosses”...

En esta “posseïó” hubo otros dos Sitios Arqueológicos: una construcción talaiòtica a un km. aproximadamente al oeste de las casas, de unos 4'5 m. de altura, conservando las dos primeras hiladas de piedras, aunque en algunos puntos se ve también la tercera. El otro se hallaba igualmente a un km. aproximadamente de distancia al este de las casas. Tendría unos 5'5 m. de altura y estaba formado por tres monumentos unidos entre sí. “El primer, — dice Ferrer Pons —, completament redó, el según com de mitja lluna, amb les dues banyes, i el tercer rectangular”...

Planas: “Libreta”, da cuenta del hallazgo de diversas tapaderas de arcilla y de vidrio y de un vasito casi esférico de tierra roja.

*Can Marines* (S'Antigor)

M. G. M. 41-7 h

N. I. O. 1120

Restos talaiòticos virtualmetne desaparecidos. Según el aparcerero hacia 1920 se destruyó un muro de unos cien m. de longitud. Apareció cerámica, huesos y astas de cabra.

*Masteià, Es* (Can Simonet)

M. G. M. 42-12 c

N. I. O. 1121

B. B. Ferrer Pons: “Carta arqueológica parcial de Santanyi”, quien dice que hay tres cuevas y que describe así: “1.ª... la més petita de les tres... la seva entrada a mà esquerra està composta de 5 pedres col·locadas de plà una munt l'altra... les dues de baix són molt grosses; a mà dreta consta de dues, la d'abaix molt alta i l'altra bastant petita i la de damunt es grossissima... l'entrada mira a llevant i té 1'40 m. de altària per 1'25 d'amplària en la part de baix i 1'40 m. en la part de dalt... té la llargària de 4 m. i d'amplària té 2'15 m. i d'altària té 1'90 m. La forma és la de una barca petita... Entrant a mà dreta hi ha una altra cova més petita que té 1'75 m. de llargària per 1'25 d'amplària i 1'10 d'altària, pareix un nixo... es rectangular aquesta petita. 2.ª es la d'enmig entre sa petita i sa més grossa de les tres, té el portal girat a migjorn... Té l'entrada molt baixa... 1'20 m.

Té 9 m. de llargària per 2'15 d'amplària i 1'90 m. d'altària... 3.<sup>a</sup> Es sa major de les tres; el portal mira a llebetx i té 1'90 m. d'altària per 1'25 m. d'amplària... la seva forma és rectangular amb les dues parets llargueres curves i paral·leles; de llargària té 9'50 m. per 2'60 m. d'amplària i 2 m. d'altària..."

No nos ha sido posible localizar estas cuevas.

*Closet, Es*

M. G. M. 41-5 h

N. I. O. 1122

B. B. Guillermo Vadell Vidal: "Historia del Pueblo de Santanyi" lo cita con el nombre de "Es Closet de Cas Vadells".

Restos talaióticos virtualmente desaparecidos.

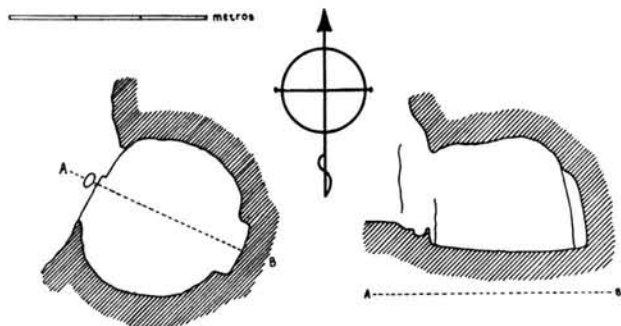
*Coves d'En Bragues, Ses*

M. G. M. 43-3 e

N. I. O. 1123

B. B. Juan Parera: "Monuments prehistòrics de Santanyi", quien las describe así: "*Coveta d'En Bragues*: Portal 1'35 m. per 90 cms. és redona de 2'20 m. per 2'20 amb una altura de 1'80 m. A l'enfront té una espècie de capelleta. *Covota d'En Bragues*: Està a l'enfront de l'anterior: fonda 10'70 m. ampla 8'60 m. alta 2'60 m. amb una columna a un costat; té un arc grandíós, amb nitxets i quasi tota sembla natural. *Altra Cova*: Que suposam que és per l'estil de l'anterior, amb un gran arc, tancat amb una paret i porta, i per això no l'hem poguda veura".

La más notable de las tres es la primeramente descrita, de planta circular, cuyos diámetros perpendiculares nos dan 2,20 m. por 2'50 m. Su altura máxima es de 1'70 m. El portal mide 1'30 m. de anchura por 1'10 m. de altura. Está orientada al N. O.



Planimetría de una de las cuevas d'En Bragues.

*Coves del Rei, Ses*

M. G. M. 43-6 b

N. I. O. 1124

Conjunto de tres cuevas naturales con señales de antigua adaptación. La del Oeste tiene un muro o plataforma talaiótica adosada a la cueva, que pudo ser ampliación de la misma a modo de terraza o bien restos de una rampa de acceso a la misma.

*Estret des Temps, S'*

M. G. M. 43-6 e

N. I. O. (I) 1124

Cueva artificial de planta de herradura alargada con pequeña cámara lateral. Abierta en el acantilado frente al mar. Se ingresa por un corredor ligeramente en descenso, que mide 2'25 m. de longitud, 0'90 m. de anchura y 1'50 m. de altura. Este corredor posiblemente estuvo techado con losas. El portal de ingreso es rectangular, de 0'65 m. de altura por 0'50 m. de anchura. Presenta rebaje para acoplo de losa de cierre. El muro que separa el corredor de la cámara de la cueva, donde está el portal tiene un grueso de 0'50 m. La base del portal está 5 cms. más alto que el piso del corredor y unos 50 cms. sobre el piso de la cueva, si bien éste no es propiamente el piso original, ya que se halla recubierta de una capa de tierra y cascotes, de grueso imprecisable mientras no se limpie la cueva. La cámara principal mide 4'25 m. de longitud por 1'90 m. de anchura máxima. El techo es plano y sigue la línea de los estratos horizontales, que hicieron más fácil su excavación. En la parte izquierda, entrando a la cámara, y aproximadamente en su mitad, se abre una pequeña cámara lateral, cuyo portal está a unos 35 cms. del actual nivel del piso de la cámara principal. Este portal mide 0'65 m. de anchura por 0'75 m. de altura. A la izquierda de este portal se observa un orificio de pocos centímetros de diámetro, que comunica ambas cámaras, característica que hallamos en otras cuevas, como por ejemplo, la de la Cala Sanau (Felanitx); Cova de s'Homonet (Son Ribot, Manacor); etc. Esta pequeña cámara lateral es de planta arriñonada, de 1'45 m. por 0'80 m. de diámetros máximos perpendiculares. Su altura es de 0'95 m. y tiene en la base de la cámara una oquedad de 0'40-0'30 m. de diámetro y 0'30 de profundidad, de forma cónica, con su vértice al fondo. El umbral se halla a unos 0'25 m. sobre el nivel del piso de esta cámara lateral y a otros tantos sobre el de la cámara principal.

*Goret Vell, Es* (Cova de sa Sabata)

M. G. M. 43-2a

N. I. O. 1125

B. B. Juan Parera: "Monuments prehistòrics de Santanyi".

Cueva artificial.

*Llombards, Es* (Pleta de Cas Traginer)

M. G. M. 42-11 d

N. I. O. 1126

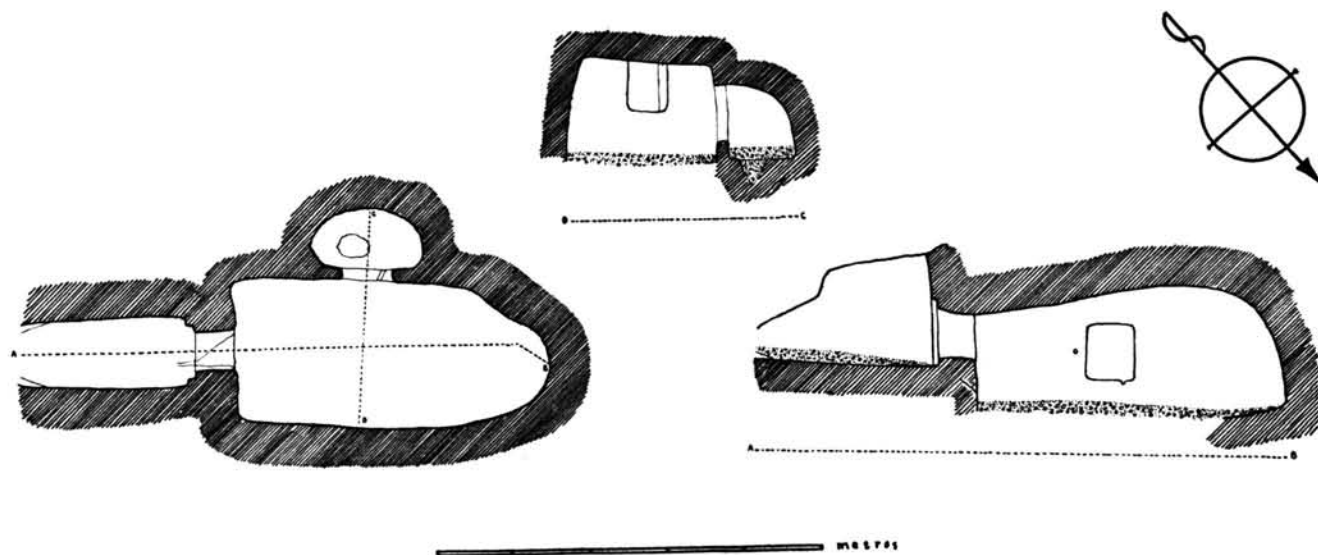
B. B. Bartolomé Ferrà: "Estatuas de bronce halladas en Mallorca".

Ramón Vives: "Mapa de Mallorca con indicación de las estaciones arqueológicas de los objetos del Museo Planas".

Las ruinas talaióticas de este sitio se extienden a la vecina finca denominada Pleta d'En Feo. Se ven diversos lienzos de murallas muy destruidas, vestigios de construcciones y un talaiot de planta circular, de 12 m. de diámetro. Parece que tuvo una cámara central también circular, de 7 m. de diámetro. Se halla inserto en los restos de una muralla que se extiende hacia el S. O.

En 27 de octubre de 1858 se halló en el interior de un talaiot una "Minerva" de bronce, de 21 cms. de altura incluyendo su pedestal. La bibliografía de Ferrà y Vives, aluden precisamente a esta estatuilla. Este último la describe como "estatua de bronce de Palas, diosa de la Guerra".

Planas: en su "Libreta", describe el siguiente hallazgo, procedente como el que se acaba de describir, del interior de un talaiot. Dice: "Ceres, estatua de la diosa, de barro cocido, con el cuerno de la Abundancia. Mide 16 cms. Hallada por el "treginer" Miguel Vidal.



Planimetría, de la cueva artificial de S'Estret des Temps.

*Llombards, Es* (Es Violari)

M. G. M. 42-11 d

N. I. O. 1127

B. B. Guillermo Vadell Vidal l ocita como Comuna des Llombards.

J. Mascaró Pasarius: "Prehistòria de las Balears", pp. 557 y 600.

Restos de un poblado amurallado del que solo queda el lienzo oriental de su muralla, donde se abre un portal de ingreso. La longitud de este lienzo, es de unos 30 metros y se halla en arco.

Planas en su "Libreta" se refiere a diversas piezas (lamparillas de barro y campanitas de bronce), halladas en Es Llombards, sin especificar lugar exacto.

*Llombards, Es* (Plaza del Caudillo)

M. G. M. 42-11 e

N. I. O. (a) 1127

Con ocasión de unas obras efectuadas apareció, en diciembre de 1967, una cueva artificial con varias cámaras laterales, que uno de los autores (Cosme Aguiló Adrover) estuvo a tiempo de fotografiar antes de que fuera destruida del todo.

*Mires, Ses* (Sa Bassa Serra)

M. G. M. 43-4 e

N. I. O. 1128

B. B. J. Ferrer Pons: "Carta arqueológica parcial de Santanyi" quien describe en este sitio dos cuevas arqueológicas: "La entrada mira a levant; el portal està fet amb una sola pedra a la dreta d'uns 1'45 m. d'altària, i a l'esquerra amb 4 pedres col·locades una munt l'altra i de plà, i cobrint el portal per una pedra solament... el portal té 1'45 m. d'altària per 1'25 m. d'amplària... la llargària de la cova es de 7'50 m. i d'amplària 2'25 m. Actualment, la boca de la cova està envoltada d'un corral de pedres. A mig km. de l'anterior, a l'esquerra, anant a un lloquet que es diu Sa Bassa Serra, n'hi ha un altra, reblida de pedres i terra, però que jo he vist buida per complet fa dos anys... forma rectangular no molt perfecta, puix que els caires del rectàngul no eren angles rectes sino que presentaven curvatures... l'entrada mira entre levant i xaloc i tenia de 1'30 a 1'40 m. d'altària per 1'10 d'amplària. Part d'aquesta entrada es veu encara i està tallada dins la roca. De llargària tenia 5 m. i d'amplària 2'20 m. A la part esquerra recort que tenia un aespècie de nixol... que havia de tenir 1'80 m. de fondària per 1'25 m. d'amplària. Pe rentrar dins aquest nixol haviem de pujar un escaló d'uns 0'40 m. d'altària..."

*Pedrerres, Ses* (Pleta d'En Feo)

M. G. M. 42-11 d

N. I. O. 1129

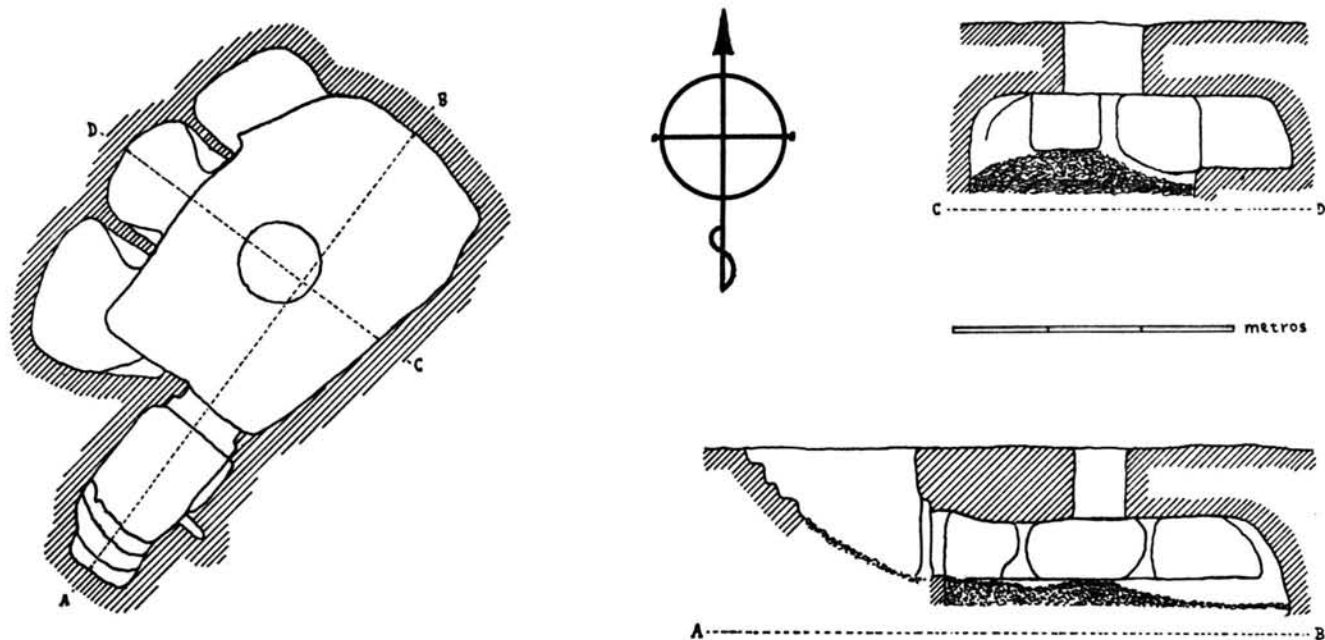
B. B. Hemos de considerarla la misma que la atribuida a la Pleta de Cas Traginer, con cuyos restos, como hemos dicho, forma un mismo conjunto.

*Perellona, Na* (Cova de N'Aguermet)

M. G. M. 42-12 d

N. I. O. (I) 1129

Cueva artificial subterránea a la que se ingresa por un pozo inclinado con peldaños excavados a expensas de la roca, de 1'40 m. de profundidad. El portal mide 0'70 m. de altura por igual anchura y tiene un rebaje a su alrededor para acoplo de losa de cierre. La cámara mide 3'60 m. de longitud, por 2'50 m. de anchura por 1'95 m. de altura máxima visible. Tiene tres pequeñas cámaras laterales, al N. O. excavadas a 0'30 m. sobre el nivel del piso de tierra de la cámara principal. En el centro de la cámara, en el techo hay un gran orificio, de 0'80 m. de diámetro, que comunica con el exterior. La cueva está orientada al S. O.



Planimetria de la Cova de N'Aguermet, de Na Perellona.

*Perellona, Na* (Es Tancat)

M. G. M. 42-12 d

N. I. O. (II) 1129

Restos de un conjunto talaiótico. Tiene "bassa" grande. Se halla a unos 200 m. de la cueva anteriormente citada, de la que la separa un camino de establecedores.

*Pontàs, Es* (Cova de s'Ermità)

M. G. M. 43-3 f

N. I. O. 1130

B. B. J. Mascaró Pasarius: "Prehistòria de las Balears" p. 641.

Cueva artificial de planta piriforme y largo corredor de acceso. Orientada al O. El corredor mide unos cinco metros de longitud, 0'60 - 0'70 m. de anchura, y va en descenso. La cámara 4'70 m. de longitud por 3 m. de anchura máxima y una altura de 1'20 m. sobre el nivel del piso cubierto de tierra, por lo que su altura real nos es desconocida. Hay restos de banco funerario.

Próxima a esta cueva hay otra, pequeña, de planta circular irregular, a la que le falta el techo. Su portal mira al N. Mide 1'88 por 1'50 m. de diámetro. Se ven restos de rebaje para acoplo de losa de cierre al exterior del portal, que mide: 0'30 m. de anchura por 0'55 m. de altura.

*Rafal Nou, Es* (Es Clos d'En Maria)

M. G. M. 42-10 c

N. I. O. 1131

Restos talaióticos a unos 200 metros al oeste de las casas prediales.

*Rafal des Porcs* (Es Baus)

M. G. M. 42-12 i

N. I. O. 1132

B. B. Guillermo Vadell Vidal: "Historia del Puebol de Santanyi".

Juan Parera: "Monuments prehistòrics de Santanyi".

J. Mascaró Pasarius: "Mapa General de Mallorca".

B. Font Obrador y J. Mascaró Pasarius: "Tipología de los monumentos magalíticos de Mallorca", pp. 69, 72 y 95.

Reducto prehistórico costero. Es muy interesante una construcción de planta oval. Este tipo de construcciones son esencialmente un terreno relativamente llano, situado junto a la costa, que tiene acantilados inaccesible por la parte del mar y murallas por la parte de tierra. Parera, entre otras cosas dice: "Son molt rars i molt difícil de descriure; un té un portalot d'entrada de 3 metres d'amplària, bastant irregular, amb un diàmetre de 12 per 8 metres. Un altre talaiot amb una espècie de claraboia prehistòrica. Més un altre talaiot plé, molt gros i en el caire de l'abisme del mar, tallat a plom, que tendrà a tot estirar uns 400 palms... Tots aquests monuments estan dins un recinte murat, i tot es conjunt sembla una espècie de castell roquer formidable. A defora s'hi veuen els fonaments d'una partida d'edificis redons, que en el parèixer formarien una població prehistòrica".

*Rafal des Porcs* (Es Castellet des Caló de s'Almonia)

M. G. M. 43-2 h

N. I. O. 1133

Reducto prehistórico costero, próximo al del Castellet des Caló des Moro, que se describirá a continuación y con el que posiblemente estaba relacionado. En superficie, dentro del recinto del reducto, se hallan fragmentos de cerámica

indígena y pequeños fragmentos amorfos de sílex y de bronce. Una tradición popular de la comarca afirma que existe un pasaje subterráneo entre una cueva marina existente al pie del acantilado y solo accesible por mar, y la cumbre del Castellet. Pasaje cuya existencia hemos constatado.

*Rafal des Porcs* (Es Castellet des Caló des Moro)

M. G. M. 43-2 h

N. I. O. 1134

Reducto prehistórico costero, próximo al anterior con el que verosimilmente estaría relacionado. En lo alto del recinto se ve un pretil excavado a expensas de la roca, mirando al mar, y a su lado dos cavidades artificiales parcialmente destruidas. En superficie, se hallan fragmentos de cerámica indígena, de sílex. Tanto en este reducto, como en el anterior, hay unos muretes defensivos levantados en sus partes más accesibles.

*Rafal des Porcs* (Es Favassos)

M. G. M. 42-11 h

N. I. O. (I) 1134

B. B. Guillermo Vadell Vidal: "Historia del Pueblo de Santanyi".

Dos talaiots de planta circular, uno de troncos de cono superpuestos y otros restos.

*Rafal des Porcs* (Marina de Cala Figuereta)

M. G. M. 42-11 i

N. I. O. 1135

Gran construcción talaiótica de planta irregular tendente a un rectángulo imperfecto, cuyos ejes mayores miden 20 por 27 metros.

*Rafal des Porcs* (Sa Talaia Grossa)

M. G. M. 42-10 i

N. I. O. 1136

B. B. Juan Parera: "Monuments prehistòrics de Santanyi".

Guillermo Vadell Vidal: "Historia del Pueblo de Santanyi", si bien no lo cita con este nombre, sino con el de "Es Pins de ses Fosses", que no hemos podido identificar, sospechando que corresponde al que ahora conocemos con el nombre de Talaia Grossa.

J. Mascaró Pasarius: "Mapa General de Mallorca".

Poblado amurallado. Tiene cinco portales a los que les falta el dintel, situados cuatro al Oeste y uno al Este. El circuito de sus murallas es de unos 310 metros y los ejes mayores del poblado miden 104 y 94 metros, aproximadamente. En su interior, entre muchas otras ruinas se distingue un talaiot de 14 m. de diámetro, de planta circular, con posible cámara de 8'5 m. de diámetro; un naviforme de 5'20 m. de longitud por 3'60 m. de anchura.

*Rafal des Porcs* (Ses Talaies d'En Barrió)

M. G. M. 42-10 f

N. I. O. 1137

B. B. Guillermo Vadell Vidal cita dos sitios arqueológicos en esta "possessió", que no hemos identificado: "Es Favassos" y "Es Pins de ses Fosses", uno de los cuales podría corresponder al conocido actualmente por "Talaies d'En Barrió".

Grupo de naviformes y restos de otros, de todos los cuales solo quedan las hiladas basamentales de los monumentos.

No lejos de este grupo de naviformes hay una "Bassa" antigua, le de "Ses Vinyes", posiblemente relacionadas con el mismo. Hacia al sur, algo más alejada, hallamos la "Bassa de s'Almonia". Estas "basses" verosimilmente, eran los depósitos de agua de los poblados prehistóricos mallorquines en las zonas carentes de manantiales. A este respecto v. Mascaró Pasarius: "Prehistòria de las Balears" pp. 356-402.

*Rafal des Porcs* (Cova des Drac)

M. G. M. 42-11 i

N. I. O. (a) 1137

Cueva natural en la que se han encontrado fragmentos de cerámica indígena y pequeños fragmentos amorfos de bronce.

*Santanyí* (Iglesia del Roser)

M. G. M. 43-2 e

N. I. O. (b) 1137

Siendo ecónomo de la parroquia Mn. Lorenzo Lliteras y con motivo de efectuar unas reformas en el cuarto de aseo, apareció una cueva artificial prehistórica, de la que no se tienen más noticias y que quedó condenada.

En las inmediaciones de esta iglesia se halló una "Athenea Promachos", de tipo Palladion, de bronce.

La bibliografía de esta pieza está formada por: Bartolomé Ferrá: "Antiguas estatuas de bronce halladas en Mallorca".

F. Hernández Sanz: "Compendio de geografía e historia de la isla de Menorca".

A. García Bellido: "Figuras griegas de bronce y barro halladas en las islas Baleares".

*So N'Amer* (Na Nova o Talaia d'En Cama)

M. G. M. 43-1 g

N. I. O. 1138

B. B. Guillermo Vadell Vidal: "Historia del Pueblo de Santanyí", si bien se limita a decir que hay "talaies" en diversos lugares de esta "possessió".

Juan Parera: "Monuments prehistòrics de Santanyí".

Restos de un poblado prehistórico. Su monumento mejor conservado es un talaiot de planta circular, de 12 m. de diámetro; corredor de 3 m. de longitud, techado de losas; cámara de 6 m. de diámetro, que tuvo, al parecer, columna central polilítica.

Parera lo describe así: "Hi ha un monument prehistòric; sa llinda des portal té 2'5 m. de llarg per 0'56 m. de gruixa. Té un diàmetre de 12 m. amb una altura de 3 m. Veinat hi ha un altre talaiot irregular de 2 m. d'altària; sembla que aquí hi havia una població primitiva".

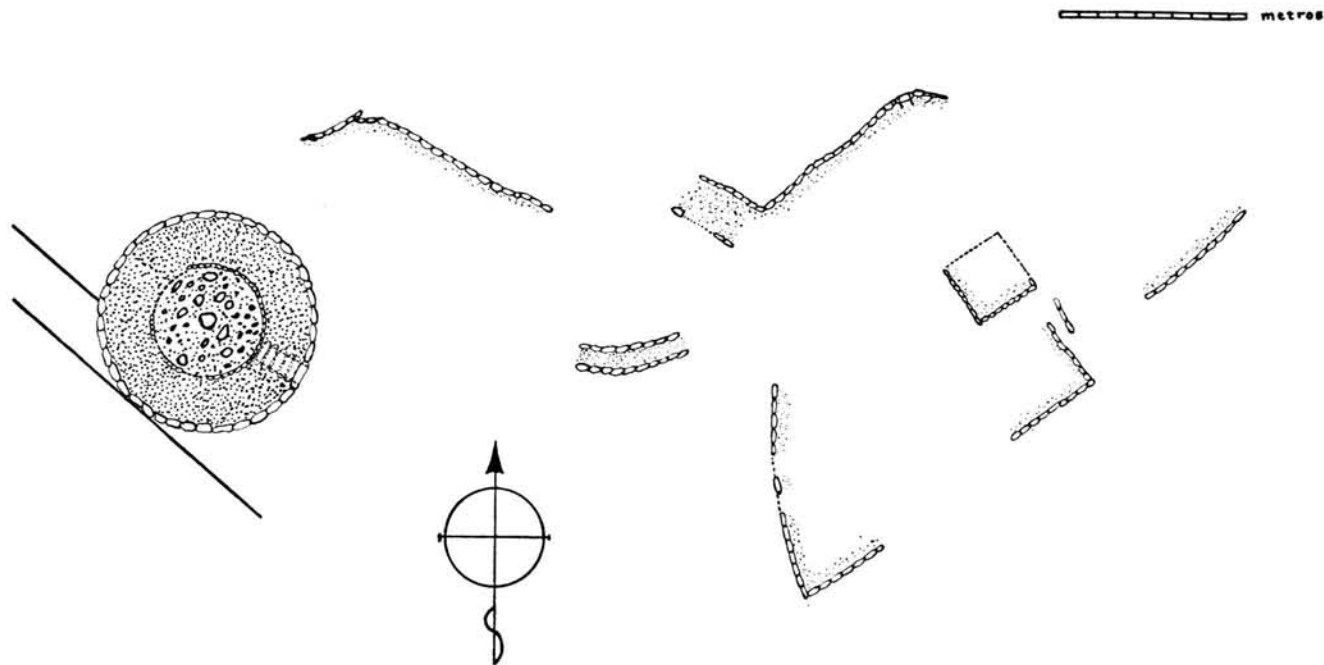
Planas en su "Libreta" describe varias ollitas y vasos procedentes de So N'Amer, sin concretar lugar exacto.

*So N'Amer* (Ses Boguetes)

M. G. M. 42-12 f

N. I. O. (a) 1138

Restos talaióticos inidentificables, tal vez procedentes de murallas.



Planimetría del poblado de Na Nova o Talaia d'En Cama, del predio de So N'Amer.

*So N'Amer* (Caló d'En Ferrà)

M. G. M. 43-2 g

N. I. O. (b) 1138

Restos de una cueva artificial prehistórica en lo alto de un altozano. Tiene al menos un orificio de pocos centímetros de diámetro, que comunica con el exterior. Fue descubierta por Guillermo Vidal el 19 de marzo de 1969.

*So N'Amer* (Porxo d'En Canonge)

M. G. M. 43-1 f

N. I. O. (c) 1138

Restos talaióticos.

*So N'Amer* (Talaia d'En Roig)

M. G. M. 43-1 f

N. I. O. (d) 1138

Restos talaióticos. Los campesinos del lugar nos dicen que con ocasión de asfaltar la carretera de Santanyí a Es Llombards, se destruyó un gran "claper" y una pared seca de grandes piedras, que mediría unos seis pasos de gruesa, para ser machacado y utilizado como gravilla en el asfaltado de la citada carretera.

*Son Cosme Pons* (Ses Talaies de Cas Saig)

M. G. M. 43-4 c

N. I. O. 1139

B. B. Guillermo Vadell Vidal: "Historia del Pueblo de Santanyí".

J. Ferrer Pons: "Carta arqueológica parcial de Santanyí".

Juan Parera: "Monuments prehistòrics de Santanyí".

Restos talaióticos en las proximidades de una antigua casa ruinoso. El señor Bernat Vidal y Tomás nos dice que los monumentos prehistóricos que existían en este Sitio fueron demolidos en 1938.

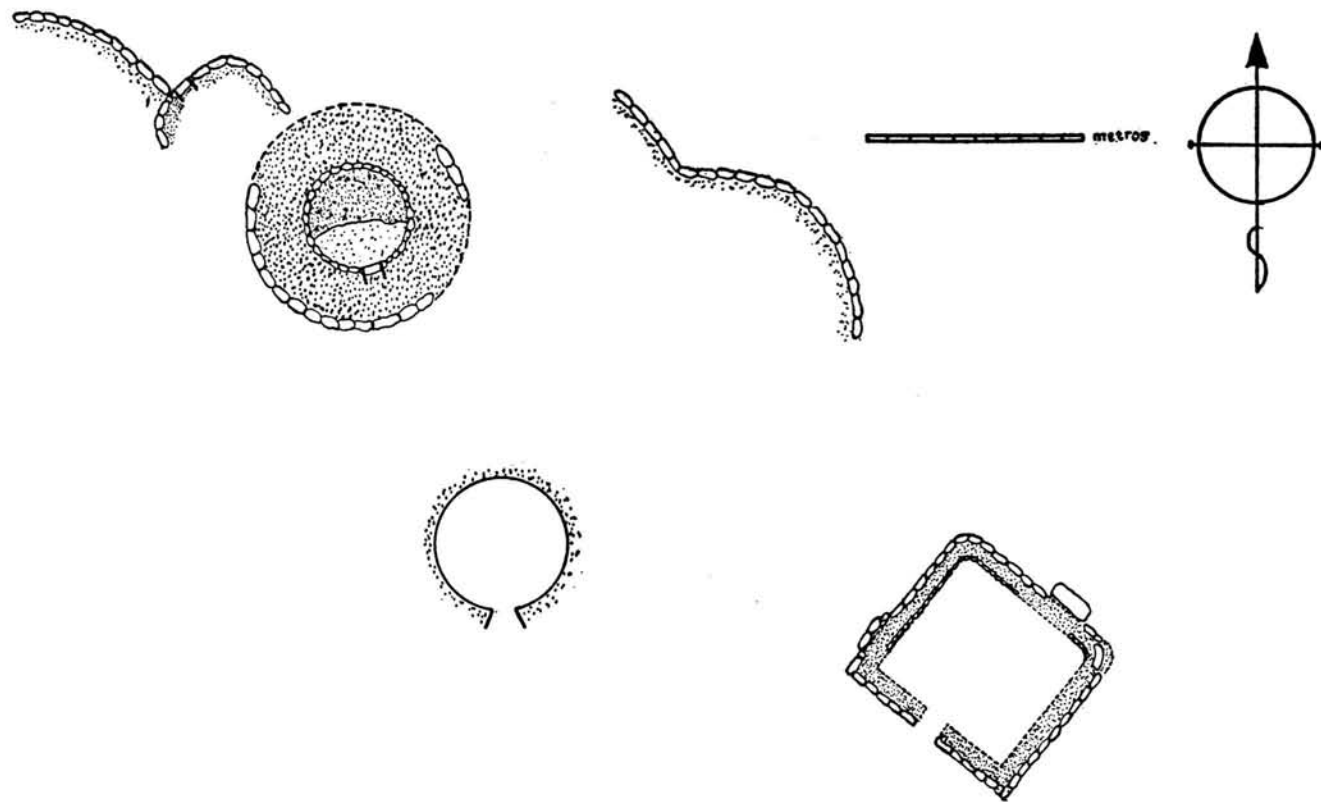
Ferrer Pons describe así su principal monumento: "Té l'altària de 2'50 m. en certs punts, de 1'25 m. en altres i gran part està esbucada. Es bastant gros i mideix 283 m. de perifèria. La part que mira a llevant té la forma ovalada i en les demés parts està construït de parets llargues. La part més hermosa està en la que enclou la part ovalada"...

En 1968 Juan Covas Tomás halló un fragmento de puñal de bronce de dos remaches.

Parera dice: "Es un talaiot molt gros, de 4 m. d'altària, compost de cinc talaies juntes: una té el diàmetre de 25 x 13 m.; una altra de 6 m.; i un parell d'irregulars. Prop hi ha un pouet molt fort, que diuen que mai s'eixuga, encara que és molt poc fondo, perquè és de vena. Aquesta talaiola, que la desfàn en part, és fort de ses genetès".

En superficie se halla gran cantidad de cerámica romana e indígena. Aparecen también unos discos bastos, de piedra arenisca con pequeña cavidad central, morteros, molons y piedras de molino romano. Una de estas últimas, circular, mide 0'60 m. de diámetro por 0'30 m. de altura máxima; el corte exterior, que es perpendicular a la base de la pieza, se comba a los 0'20 m. de altura; en la parte central de su parte superior tiene una oquedad de 0'10 m. de fondo y 3'5 cms. de diámetro, en la que pueden verse vestigios de plomo, extremo que notamos en otras piezas similares halladas en la comarca de Santanyí. Una piedra-base de moló mide 0'66 - 0'70 m. de larga por 0'41 - 0'43 m. de ancha y 9 cms. de gruesa.

En este Sitio se han efectuado diversos hallazgos cerámicos, vidrio, hueso y metal, entre ellos, monedas romanas.



Planimetría del poblado de Ses Talaies d'En Clar (Son Danús).

*Son Cusina* (Es Corralots — Es Closos)

M. G. M. 42-10 c

N. I. O. 1140

B. B. Guillermo Vadell Vidal: "Historia del Pueblo de Santanyi".

J. Ferrer Pons: "Carta arqueológica parcial de Santanyi".

J. Mascaró Pasarius: "Prehistoria de las Balears" p. 459.

Los restos de este Sitio arqueológico, posiblemente corresponden a naviformes y forman un mismo conjunto con las dos estaciones siguientes de Son Cusina; la Talaia d'En Grimalt y la d'En Perico Pomar.

*Son Cusina* (Talaia d'En Grimalt)

M. G. M. 42-10 c

N. I. O. 1141

B. B. La citada en el Sitio anterior.

Talaiot de planta circular, de 12 m. de diámetro y portal orientado al N. O. La altura actual del monumento es desigual, pero en algunos puntos alcanza los 3 m.

*Son Cusina* (Talaia d'En Perico Pomar)

M. G. M. 42-10 c

N. I. O. 1142

B. B. La citada en el primer Sitio arqueológico de Son Cusina.

Restos talaióticos, entre los que cabe destacar los de una muralla de 4 m. de anchura.

*Son Danús* (Talaies d'En Clar)

M. G. M. 42-10 a

N. I. O. 1143

B. B. Juan Parera: "Monuments prehistòrics de Santanyi", quien dice que en "Es Camp de s'Avenc", vecino a este Sitio hay la "Talaia des Porrel d'En Clar". Posiblemente se trate del antiguo nombre de "Ses Talaies d'En Clar".

Son los más notables, un talaiot de planta circular, de 10'5 m. de diámetro, que tiene otras construcciones adosadas, y una habitación de planta absidal con dovelas de arco en dos de sus ángulos. El resto de su aparejo está formado por losas colocadas de canto en vez de por bloques de piedra. Esta habitación mide 9'5 m. por 8'5 m. Su portal de ingreso está orientado al S. O. En superficie se hallan fragmentos amorfos de sílex, cerámica indígena y romana. En 1965, con ocasión de hacer un hoyo para plantar un almendro se destaparon diversos enterramientos, que quedaron sin controlar y que dieron abundante cantidad de cerámica romana, especialmente ánforas.

*Son Danús Nou o de Dalt* (Es Buscanys)

M. G. M. 40-7 i

N. I. O. 1144

B. B. Juan Parera: "Monuments prehistòrics de Santanyi".

Restos de diversas construcciones talaióticas, entre las que destacan los de una habitación absidal, cuyo lado recto está orientado al N. NO. y mide 14 m. de longitud. Desde el centro de este lado recto al del ábside mide 12 metros. El grueso de sus muros es de 1'80 m.

*Son Danús Nou o de Dalt* (Cova Joana)

M. G. M. 41-6 i

N. I. O. 1145

B. B. J. Mascaró Pasarius: "Mapa General de Mallorca".

Gran cueva artificial con parte de su techumbre derribada. Pudo haber tenido otra cueva similar al lado. El estado de su ruina impide saber con exactitud si fue una sola cueva o dos geminadas con entrada independiente. Cerca se ven restos de una construcción talaiótica.

*Son Danús Nou o de Dalt* (Sa Marina)

M. G. M. 40-6 i

N. I. O. 1146

B. B. Miguel Alcover: "El hombre primitivo en Mallorca", p. 222.

J. Mascaró Pasarius: "Mapa General de Mallorca".

P. Cristóbal Veny: "Cuevas" pp. 127-129.

Grupo de cuatro cuevas artificiales. Numeradas de Este a Oeste.

1.<sup>a</sup> Aproximadamente circular, de dos cámaras. Columna exenta en la mayor, excavada a expensas de la misma cueva. Sus diámetros mayores miden 10'5 x 8'5 m. Grabados rupestres descubiertos por Miguel Alcover, muy interesantes, en techo y paredes. Portal destruido orientado al S. SE.

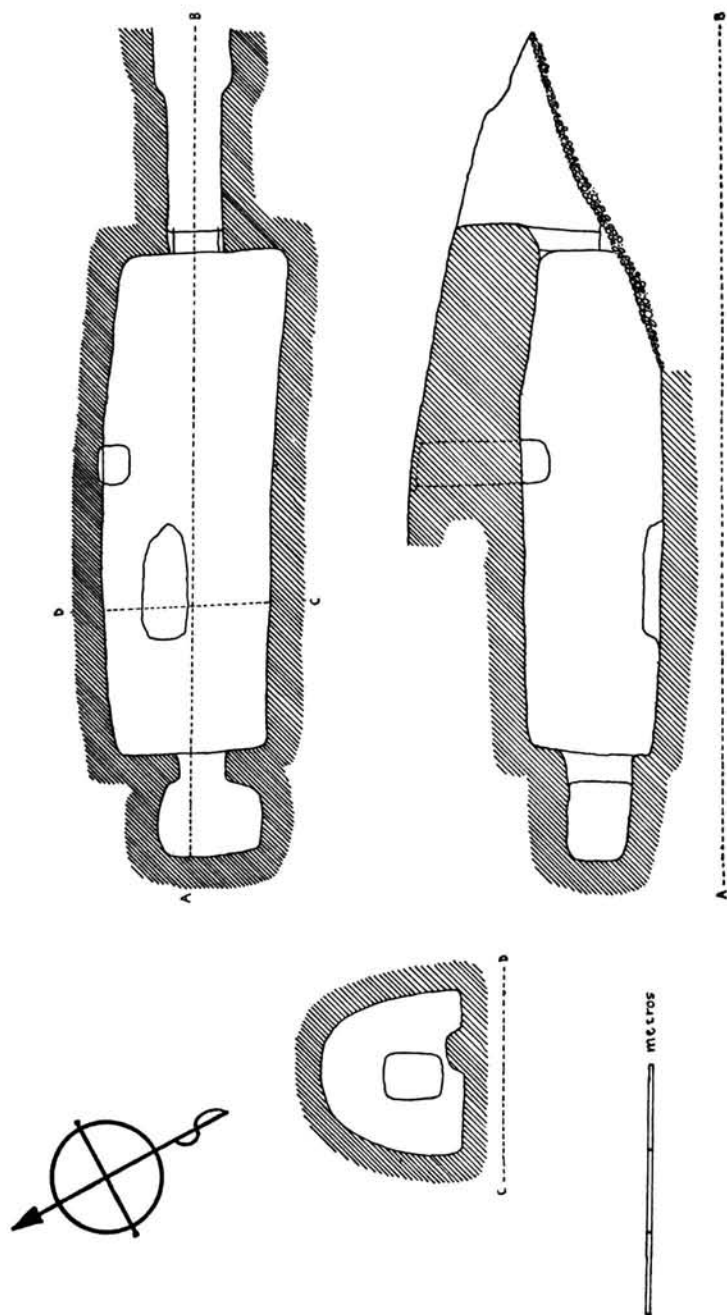


Planimetría de la cueva n.º 1 de Sa Marina de Son Danús Nou o de Dalt.

2.<sup>a</sup> Pequeña, aproximadamente ovalada, de 2'80 x 1'80 m. de diámetro. Portal orientado al SE. Orificio en el techo, de 0'75 x 0'45 m. de diámetro.

3.<sup>a</sup> Conocida con el nombre de "Cova de s'Ego". De planta de herradura alargada. Cámara principal de 6'60 metros de longitud por 2'25 m. de anchura y 1'70 de altura. Al fondo tiene una cámara terminal, abierta a 0'20 m. sobre la altura del piso de la cámara principal.

El P. Veny la describe así: "En la pared del testero, a 0'20 m. sobre el nivel del suelo, se abre un pequeño portal arqueado, de 0'72 m. de flecha por 0'50 m. de luz y da entrada a un cubículo ovalado, cuyo eje anteroposterior, de 0'90 metros, se desvía como en el dromos hacia la izquierda; el eje transversal mide 1'20 m. y está techado con bóveda de paladar de horno muy plana, de un metro escaso de altura".



Planimetria de la Cova de s'Ego (Sa Marina, Son Danús Nou o de Dalt).

Presenta dos características morfológicas singulares. Hacia la mitad de la cámara en su lado N. y en el techo, presenta una oquedad de sección circular, de 0'40 m. de diámetro que comunica con el exterior formando un estrecho pasaje inclinado. En medio del piso de la cámara, hacia el norte de su segundo tercio, hay un banco conseguido a expensas de la misma cueva, de 1'20 m. de largo por 0'50 m. de ancho y 0'20 m. de alto. "Es un caso singular — dice el P. Veny —, no reconocido hasta hoy en ninguna otra cueva".

4.ª Gran cueva con gran parte de su techumbre hundida y destrozada la parte donde se abrió el portal de acceso. Pudieron haber sido varias cuevas con entradas independientes, pero su actual estado de ruina impide determinarlo con exactitud. Tiene una columna exenta escavada a expensas de la misma cueva, y una columna adosada, también conseguida a expensas de ella. Considerada como una sola cueva mide 28 metros por 11'5 m. de diámetros máximos. El portal estaba orientado al SE.

El P. Veny dice: "una de ellas, separada del grupo unos 150 metros hacia el Noroeste (se refiere a la cueva n.º 1), estaba sostenida por tres columnas de las cuales solamente una queda en pie. Al parecer formaba dos estancias que comunicaban entre sí. En los lienzos de sus paredes el padre Alcover descubrió numerosos grabados incisos, cuya antigüedad no está muy probada. Las restantes cuevas, emplazadas en un claro de garriga, están casi juntas. La más oriental es muy pequeña, de planta irregularmente ovalada; la segunda, oculta por un frondoso lentisco, está provista de un largo corredor de acceso, y la tercera es una fira cueva medio derruida, de planta pluriabsidal, con columnas y pilares. Actualmente se está utilizando como abrigo de animales. En esta estación prehistórica de Son Danús se distinguen, pues, tres tipos de cuevas, dos de las cuales parecen corresponder a la primera Edad del Bronce, y el tercero, más evolucionado, podría iniciarse bajo la influencia sarda, a partir del último tercio del segundo milenio antes de C."

*Son Danús* (Camp de s'Avenc)

M. G. M. 42-10 a

N. I. O. 1147

B. B. J. Mascaró Pasarius: "Prehistoria" p. 393.

Bassa antigua, (depósito antiguo de agua).

*Son Danús Nou o de Dalt* (Es Cocó de sa Mèlhera)

M. G. M. 40-7 i

N. I. O. 1148

B. B. Juan Parera: "Monuments prehistòrics de Santanyí".

Antiguo depósito de agua relacionable con los poblados talaióticos vecinos.

*Son Danús Nou o de Dalt* (Mal Any)

N. I. O. 1149

B. B. Juan Parera: "Monuments prehistòrics de Santanyí".

Extenso poblado en ruinas, con restos de murallas, vecino al de "Ses Tancasses", co nel que forma un solo poblado. Es posible que los restos prehistóricos denominados por Juan Parera "Es Tancat de ses Moneies" y "Es Mitjà Socorrat", correspondan a este Sitio. Parera dice al referirse al primero: "Uns deu megalits en el mateix tancat i prop des Cocó de sa Mèlhera hi ha un gran talaiot de dos cossos". Sobre el "Mitjà Socorrat" añade: "Talaiot quadrat de deu metres de diàmetre. Ran d'ell hi ha els fonaments d'una població primitiva".

*Son Danús Nou o de Dalt* (Ses Tancasses)

M. G. M. 40-7 i

N. I. O. 1150

B. B. Guillermo Vadell Vidal: "Historia del Pueblo de Santanyi".

Juan Parera: "Monuments prehistòrics de Santanyi".

J. Mascaró Pasarius: "Prehistoria", p. 572.

Mossen Parera que visitó este poblado en 1924 dice que estaba formado por una cuarentena de construcciones talaióticas y que todavía podían verse restos de sus murallas. Son muy curiosas una serie de pequeñas habitaciones construidas con piedras menudas, similares a otras que se encuentran en diferentes Sitios Arqueológicos de Mallorca y de Menorca, como son la Mola de Felanitx; S'Heretat, de Capdepera; Puig d'En Nofre, de Capdepera; Es Campàs de Sa Begura, de Sant Llorenç des Cardassar; Santa Mónica de Migjorn Gran (Mercadal); Dalt Cala En Carbó d'Algaiarens (Ciudadela), etc.

El texto de Parera, acomodado a la ortografía moderna es como sigue: "Dins la mateixa possessió de Son Danús, a dins sa Pleta de ses Tancasses, i prop des Cóc de Sa Senyora, hi ha una talaia quadrada de 9'30 m. amb dos angles redons i un bon portal. Més un talaiot redó, buit, d'uns 10 m. de diàmetre, amb 4'5 m. d'altària. Es molt digne de notar una claraboia natural, o sia, uns forats que té una gran pedra, pels quals poguessin entrar o sortir els esperits, segons creien aquells primitius habitants. També s'hi veu un edifici quadrat de 11 metres de costat, amb unes parets que tenen 2'5 m. de gruixa. A més hi ha un altre edifici quadrat d'uns 12 m. Aquesta gran població prehistòrica, segons ens digué el garriguer, comprén una extensió d'unes desset quarterades, dins les quals encara que esfondrats, s'hi veuen una quarentena d'edificis que estaven i estàn encara a algunes parts, defensats per una gran murada".

*Son Danús Vell* (Pleta de sa Carretera)

M. G. M. 42-12 a

B. B. Juan Parera: "Monuments prehistòrics de Santanyi".

Guillermo Vadell Vidal: "Historia del Pueblo de Santanyi".

Else Seeger: "Vorgeschichtliche Steinbauten der Balearen".

Francisco Alvarez Ossorio: "Informe oficial sobre talaiots y cuevas artificiales de Mallorca".

J. Mascaró Pasarius: "Prehistoria" p. 143.

Talaiot de planta circular, al que no se le conoce portal de entrada, de 13'5 m. de diámetro y una altura máxima de 3'5 m. Cámara también circular con un diámetro de 7'3 metros. Columna central posiblemente polilítica. Fue declarado individualmente Monumento Histórico Artístico por decreto de 8 de febrero de 1946.

*Son Danús Vell* (Pleta de davant ses cases)

M. G. M. 42-12 a

N. I. O. 1152

Restos talaióticos, muchos de los cuales se han aprovechado para la construcción de pared seca.

*Son Danús Vell* (Pleta des Carts)

M. G. M. 42-11 a

N. I. O. 1153

Restos muy destruidos de un extenso poblado. Dos cuevas subterráneas casi cegadas, en las que han aparecido fragmentos de cerámica indígena y restos humanos. Son notables dos pequeñas construcciones, una de ellas formada con lajas colocadas de canto; rectangulares, muy destruidas. La meridional mide 3 x 2'5 me-

tros; la septentrional 3 x 3 metros, pero en ambos casos falta parte de las construcciones, por lo que originariamente, pudieron haber sido algo más grandes, especialmente en su eje mayor.

Planas, en su "Libreta" anota que en la Marina de este predio, en septiembre de 1893, en un sitio formado por monte bajo llamado Marina, al ser roturado para rescatar tierras de labor, se hallaron "unas veinte urnas cinerarias de piedra de Santanyi y varios trozos de lápidas sepulcrales romanas".

Sospechamos que esta "Marina" es lo que hoy se conoce con el nombre de Pleta des Carts, que fue puesta en cultivo aproximadamente por estas fechas, según han oído decir algunos ancianos de la comarca consultados.

Para las inscripciones romanas la bibliografía está formada por:

Joaquín M.<sup>a</sup> Bover: "Informe a la Real Academia de la Historia".

Emil Hübnér: "Corpus Inscriptionum Latinarum" y "Ephemeris Epigraphica".

Bartolomé Ferrà y Julio R. Virenque: "Album Artístico de Mallorca".

María Lourdes Albertos: "¿Indoeuropeos o íberos en Baleares?"

Cristóbal Veny: "Corpus de las inscripciones baleáricas".

*Son Danús Vell* (Cova Bruna)

M. G. M. 42-11 b

N. I. O. 1154

Cueva artificial.

*Son Danús Vell* (Talaies d'En Mosson)

M. G. M. 42-11 b

N. I. O. 1155

B. B. Juan Parera: "Monuments prehistòrics de Santanyi".

Guillermo Vadell Vidal: "Historia del pueblo de Santanyi".

Restos de un poblado amurallado. Habitaciones de planta rectangular. Dos hornos de cal, que han sido responsables de la destrucción de gran parte de este poblado. En superficie se ven numerosos fragmentos de sílex.

*Son Danús Vell* (Na Timonera)

M. G. M. 42-11 b

N. I. O. 1156

Antigua cantera de sílex.

*Son Danusset* (Tancat de Baix de sa Marina)

M. G. M. 40-7 h

N. I. O. 1157

B. B. J. Mascaró Pasarius: "Mapa General de Mallorca".

Restos de un conjunto talaiótico.

*Son Danusset* (Cova des Figueral Blanc)

M. G. M. 42-12 a

N. I. O. (a) 1157

Cueva artificial destruida en parte, con una columna adosada excavada a expensas de la misma cueva.

*Son Garrot Fondo* (Sa Bassa Llova)

M. G. M. 43-5 b

N. I. O. (I) 1114

Restos talaióticos. En superficie fragmentos de molinos romanos.

*Son Llorenç* (Cova de ses Genetes)

M. G. M. 41-1 g

N. I. O. 1158

B. B. J. Mascaró Pasarius: "Mapa General de Mallorca".

Cueva natural. Guillermo Vidal Munar halló en su superficie un puñal de bronce de 11'5 cms. de longitud por una anchura máxima de 4 cms. Tiene tres remaches. Era un poco más largo, tal vez unos dos cms., pues se halla roto casi en su punta. Apareció también cerámica incisa y lisa.

*Son Morlà* (Es Figueral)

M. G. M. 42-12 d

N. I. O. 1159

Cueva artificial subterránea, de planta de herradura alargada, orientada al SE. con pequeña cámara lateral al fondo del muro NE. de la cámara.

*Son Morlà* (S'Olivera)

M. G. M. 42-12 d

N. I. O. 1160

B. B. Juan Parera: "Monuments prehistòrics de Santanyi".

Guillermo Vadell Vidal: "Historia del Pueblo de Santanyi".

J. Mascaró Pasarius: "Mapa General de Mallorca".

Restos de varias construcciones entre las cuales destaca una habitación de planta rectangular, de 4'8 x 7'2 metros.

Vadell Vidal se limita a decir: En Son Mollà hay muchos antigots".

En "Sa Romeguera", hacia 1911, D.<sup>a</sup> Maria Bonet encontró una estatuilla de bronce representando a Ceres, que mide 119 mm. de altura y pesa 340 gramos, actualmente en posesión de D. Bernat Vidal i Tomàs.

*Son Morlà* (Turó de Na Lluca)

M. G. M. 43-1 d

N. I. O. (a) 1160

Conjunto de sepulturas excavadas en la roca arenisca. La mejor conservada mide 1'90 m. de longitud por una anchura en el fondo, de 0'49 m. en la parte de la cabeza, donde se aprecia un a modo de cojín conseguido a expensas de la misma roca, y 0'30 m. en la parte de los pies. Su profundidad es de 0'37 en la parte de la cabeza y 0'40 en la parte de los pies. Se halla orientada de Este a Oeste, correspondiendo a esta última orientación el extremo de la cabeza.

*Son Morlà* (Na Clapers)

M. G. M. 43-1 e

N. I. O. (b) 1160

Existen numerosas sepulturas excavadas en la roca arenisca, cubiertas por tierra.

*Son Morlà* (Es Torrent)

M. G. M. 42-2 f

N. I. O. (c) 1160

Cueva artificial subterránea y restos de un naviforme junto a la misma.

*Son Morlà* (Es Torrentó)

M. G. M. 43-1 e

N. I. O. (d) 1160

Dos cuevas artificiales.

En este predio, sin determinar lugar exacto, Planas, en su "Libreta" da cuenta del hallazgo de un aro de bronce; un anillo con sello en forma de sol, de bronce; y dos anillos de cobre, en espiral, con tres vueltas.

*Son Moro* (Cova Foradada)

M. G. M. 43-6 a

N. I. O. 1161

Cueva natural junto a la cual se han encontrado pequeños fragmentos de cerámica indígena.

*Son Piris*

M. G. M. 43-12 e

N. I. O. (I) 1161

Restos talaióticos. Cerámica indígena y romana en superficie.

*Son Rossinyol* (S'Antigor des Buscarrons)

M. G. M. 41-3 h

N. I. O. 1162

B. B. Guillermo Vadell Vidal: "Historia del pueblo de Santanyi".

J. Mascaró Pasarius: "Mapa General de Mallorca".

Restos talaióticos y una cueva natural situada al SO. del cementerio de S'Alqueria Blanca.

*Son Sans* (Can Jaume Antoni Es Santanyiner)

M. G. M. 43-4 a

N. I. O. (I) 1162

En una pared seca situada frente a las casas prediales existe una gran piedra incrustada, que al parecer tiene diversos grabados rupestres.

*Son Valents*

M. G. M. 41-2 i

N. I. O. 1163

B. B. J. Mascaró Pasarius: "Mapa General de Mallorca".

Restos talaióticos.

*Son Vives* (hoy integrado en Son Morlà).

M. G. M. 43-1 d

N. I. O. s/n.

Planas en su "Libreta" dice: "Primer fragmento una mitad de cuchillo de sílex, hallado poco más o menos en el año 1900. En el mismo sitio se hallaron 6 o 7 que fueron regalados al señor Obispo P. J. Campins."

*Talaia, Sa* (Ca l'Amo En Toni Jordi)

M. G. M. 40-11 h

N. I. O. 1164

B. B. Juan Parera: "Monuments prehistòrics de Santanyi".

J. Ferrer Pons: "Carta arqueológica parcial de Santanyi".

J. Mascaró Pasarius: "Mapa General de Mallorca".

Restos de un talaiot cuyo diámetro mide 11 metros. No obstante, Juan Parera dice "Talaia de 3 m. d'alt amb un diàmetre de 30 m." Evidentemente se trata de una errata de imprenta, puesto que en Mallorca no conocemos ningún talaiot con este diámetro.

*Talaia des Pi, Sa*

M. G. M. 40-10 h

N. I. O. 1165

B. B. Guillermo Vadell Vidal: "Historia del pueblo de Santanyi".

J. Mascaró Pasarius: "Mapa General de Mallorca".

Restos, posiblemente de un talaiot.

*Talaies, Ses (Ca l'Amo En Miquel Moll)*

M. G. M. 40-11 i

N. I. O. 1166

B. B. Juan Parera: "Monuments prehistòrics de Santanyi".

J. Ferrer Pons: "Carta arqueológica parcial de Santanyi".

J. Mascaró Pasarius: "Mapa General de Mallorca".

Conocido también con los nombres de "Talaies de Can Jordi" y "Can Jordi".

Poblado amurallado de planta oval, con talaiot circular inserto en sus muros en el lado oriental. Este talaiot mide 12 metros de diámetro y tiene actualmente una altura de 2'7 m. El portal se halla orientado al sur, tiene una altura de 0'70 m. Tuvo columna central polilítica, pues dos de las piezas superiores afloran sobre el monumento. Su cámara y corredor están actualmente cegados por derrumbamiento de su techumbre.

Los ejes perpendiculares del poblado serían de unos 87 m. por unos 170 m.

De sus murallas se conservan tres lienzos. El septentrional es quizá el mejor conservado; mide algo más de sesenta metros. En la cara interior de este lienzo hay unas piedras que sobresalen del muro unos treinta centímetros, como si formaran peldaños para subir a lo alto de la muralla, extremo que hemos observado en otros lugares como son el reducto costero de "Es Baus" y en la colina fortificada de "Penya d'Avall de Son Simó" (Alcúdia). En este lienzo de muralla se ve un portal de acceso, cuya anchura es de 1'30 m.

El lienzo nordoccidental forma un ángulo recto, cuyos lados miden respectivamente, 7 y 17 metros y está formado por piedras de 1'2 m. de altura muy bien trabajadas y alisadas.

El lienzo meridional tiene un desarrollo de unos 130 metros hasta el talaiot ya descrito. El muro es ortostático en gran parte. Se ve un portal de 1'70 m. de altura, sin dintel, y 1'3 m. de anchura y otro de 2'30 m. de altura por unos 2 de anchura, tampoco conserva dintel. La anchura del muro de este lienzo es en algunos lugares de 3'5 m.

Ferrer Pons en 1936 se refiere a este poblado con el nombre de "talaiot" y dice tiene 261 metros de periferia y unos 4 m. de altura. Añade que el propietario de las tierras le anunció que para dentro de pocos meses demolería buena parte del mismo pues le estorbaban las piedras.

*Talaiola, Sa (Sa Tanca Llarga)*

M. G. M. 43-3 c

N. I. O. 1167

B. B. Juan Parera: "Monuments prehistòrics de Santanyi".

Restos talaióticos.

*Torrent d'En Romeguera, Es* (Cova des Teixidor)

M. G. M. 43-3 e

N. I. O. (I) 1167

B. B. Juan Parera: "Monuments prehistòrics de Santanyí".

Cueva artificial citada por Parera con el nombre de "Cova d'En Ferrando". Es de planta rectangular irregular, con columna exenta excavada a expensas de la misma cueva, a medio metro del muro del fondo. Sus diámetros mayores miden 6'6 x 5 metros. Altura 2'75 m. Portal orientado al NE. mide 2 m. de anchura por 2'25 m. de altura. Tiene dos hornacinas excavadas en sus muros.

*Torre Nova* (Castellet des Caló de ses Agulles)

M. G. M. 43-4 f

N. I. O. (II) 1167

Reducto prehistórico costero. Su único acceso lo forma una brecha agrandada por la mano del hombre, situada al NE. de la mole rocosa acantilada. Son de notar unos rústicos peldaños excavados en la roca. Restos talaióticos en el llano que forma su cumbre, limitada por acantilados.

*Tumarinar, Es* (Cova de su Bagasseta)

M. G. M. 43-4 f

N. I. O. (III) 1167

Una cueva natural con restos de aparejos talaióticos y una cueva artificial.

*Vallet, Sa* (Puig des Verger)

M. G. M. 42-8 h

N. I. O. 1168

B. B. Guillermo Rosselló Bordoy: "Ses Salines. Avance al estudio de sus yacimientos arqueológicos".

"Existen restos de difícil identificación, —dice Rosselló—. Podría tratarse de algunas navetas, pues se observa una alternancia de muros rectos y curvos; sin embargo, no puede determinarse con exactitud su tipología. En la vertiente sur del citado Puig, puede estudiarse una magnífica cueva artificial con columna central. Mide 12'35 m. de longitud por 8 m. de anchura y 2 m. de altura aproximada. La columna, ligeramente desplazada del eje longitudinal de la cueva, está cortada en la roca según el sistema de las cuevas-santuario".

Próximas a esta cueva artificial hay también dos cuevas naturales subterráneas. Este Sitio Arqueológico está dividido entre los términos municipales de Santanyí y Ses Salines.

*Vallet, Sa* (Turó de s'Aguila)

M. G. M. 44-7 b

N. I. O. 1169

B. B. Juan Parera: "Monuments prehistòrics de Santanyí".

J. Mascaró Pasarius: "Mapa General de Mallorca".

Guillermo Rosselló Bordoy: "Ses Salines. Avance al estudio de sus yacimientos arqueológicos".

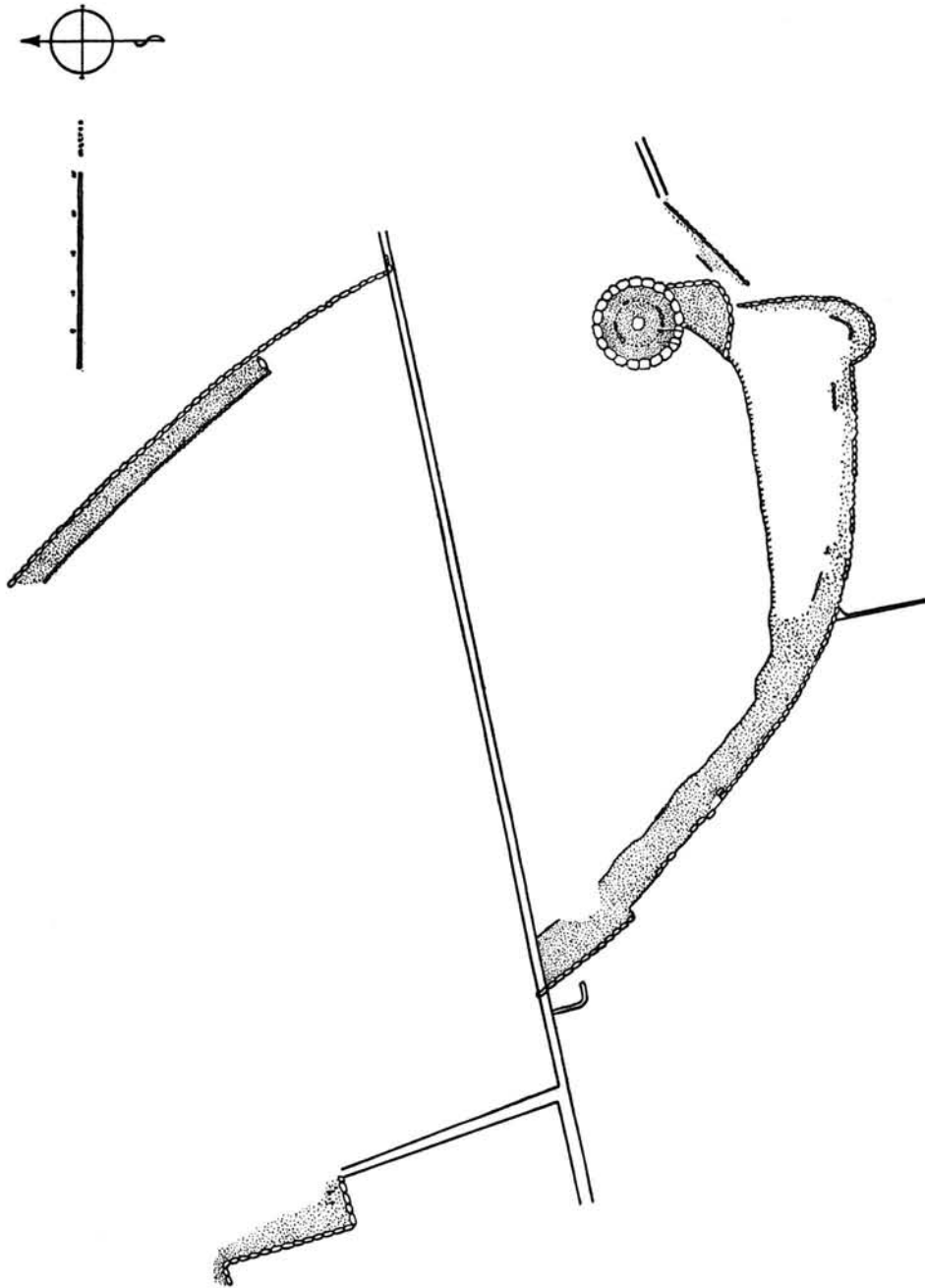
Colina fortificada, en la cumbre de la cual hay un talaiot de planta circular de 9 metros de diámetro. Restos diversos a su alrededor, especialmente en su parte NO.

*Vallet, Sa* (Turó de s'Estany)

M. G. M. 44-7 a

N. I. O. 1170

Restos talaióticos y cantera antigua.



Planimetria del poblado talaiótico de Can Jordi o de ses Talaies.

*Velar d'Aprop, Es* (Cas Canonge)

M. G. M. 43-1 c

N. I. O. 1171

B. B. Guillermo Vadell Vidal: "Historia del pueblo de Santanyi".

Cueva artificial grande, de planta irregular circular, con columna central excavada a expensas de la misma cueva. Vadell Vidal al referirse a este Sitio dice "Talaies destruides".

*Velar d'Enfora, Es*

M. G. M. 43-1 e

N. I. O. (a) 1171

Restos talaióticos, a los cuales posiblemente se refería Vadell Vidal.

MONUMENTOS Y YACIMIENTOS DE SES SALINES

En 1926 Ses Salines se segregó de Santanyi, por lo que toda la bibliografía arqueológica anterior a esta fecha, se refiere a los monumentos y yacimientos de Ses Salines, y a los hallazgos arqueológicos efectuados en su actual término, como de Santanyi. Incluso al referirse a la importante necrópolis romana de Sa Carrotja, de Ses Salines, se hace a menudo con el simple nombre de "Necrópolis de Santanyi", extremos que conviene tener en cuenta al consultar la bibliografía.

Los monumentos indígenas y romanos de su término, materiales arqueológicos y bibliografía, han sido estudiados y dados a conocer por Guillermo Roselló Bordoy en las páginas de este boletín (n.º 792-795, tomo XXXII, pp. 72-87) bajo el título de "Ses Salines. Avance al estudio de sus yacimientos arqueológicos", a donde remitimos al lector.

Aquí reseñamos unos pocos Sitios no incluidos en el citado estudio.

*Can Bonico* (Sa Vinyassa)

M. G. M. 42-2 e

N. I. O. (1) 1022

B. B. Anónimo: "Hallazgo de restos históricos" (Diario "Balears", 31-12-67).

Con motivo de los trabajos de parcelación de solares han aparecido silos y tumbas.

*Colònia de Sant Jordi* (Illot des Frares)

M. G. M. 42-2 g

N. I. O. 1025

B. B. Luis Amorós: "Arqueología Submarina en Mallorca".

J. Mascaró Pasarius: "Prehistoria de Ses Salines".

Sepulturas excavadas en la roca y otras formadas por losas colocadas de canto.

*Colònia de Sant Jordi* (Es Turò)

M. G. M. 42-2 g

N. I. O. (a) 1025

Sepulturas excavadas en la roca, similares a las del Illot des Frares.

*Marina Gran, Sa*

M. G. M. 42-6 d

N. I. O. 1026

B. B. Antonio Pizà: "Descubrimiento de un cementerio prehistórico en Ses Salines".

Guillermo Rosselló Bordoy: "Nueva necrópolis en Ses Salines".

J. Mascaró Pasarius: "Prehistoria" p. 650, y "Prehistoria de Ses Salines".

"En la parte central de un solar donde se hallaron 12 pequeñas urnas de arenisca, — dice Rosselló Bordoy —, bajo la cimentación de hormigón, se aprecian restos de una alineación de bloques irregulares, colocados aprovechando los altibajos del piso rocoso. Aparenta la base de un muro ciclópeo, de longitud reducida, que impide determinar con exactitud su función, pero suficiente para distinguir una ligera curvatura. La continuación del muro se pierde bajo una de las casas vecinas".

Acerca de las urnas halladas dice que su forma y factura "puede compararse con las halladas en la necrópolis de Cas Santamarier, en Palma, caracterizadas por la rudeza de sus formas y el poco cuidado de los canteros al tallarlas, dándoles una forma más bien irregular".

*Rafal Palla, Es* (Cas Perets. Cova des Moliner)

M. G. M. 42-10 b

N. I. O. 1030

Restos de una cueva artificial prehistórica, cerca de las casas prediales. En toda el área circundante aparecen con cierta frecuencia urnas similares a las halladas en Sa Marina Gran. Su corredor mide 4 m. de largo, — dice el P. Veny —, tiene cuatro escalones. Cámara rectangular de 9'20 m. de larga por 3'40 m. de ancha y 1'80 m. de alta, Testero plano y cubierta arqueada de medio punto. Parece tuvo fosa central y bancos laterales. Tiene antiguo orificio en el techo, de 0'60 m. de diámetro.

B. B. P. Cristóbal Veny: "Cuevas" pp. 125-126.

*Vall, Sa* (Na Fonda)

M. G. M. 42-6 f

N. I. O. (—)

B. B. José Malberti - Mascaró Pasarius: "Los materiales de la cueva de Na Fonda".

V. Gordon Childe: "The Dawn of European Civilization".

B. Font Obrador - Mascaró Pasarius: "Contribución al conocimiento de la primera Edad del Bronce en Mallorca".

Antonio Pizà: "En el castillo de Bellver funciona un auténtico laboratorio de restauración".

J. Mascaró Pasarius: "Prehistoria de Ses Salines" y "Prehistoria" p. 635.

Cueva artificial de planta de herradura alargada, excavada por José Malberti Marroig en 1935. Su cámara mide 8'2 m. de longitud por 2'4 m. de anchura y 1'5 m. de altura. Tiene foso central, de 6'2 m. de longitud por 0'5 m. de anchura y 0'5 m. de profundidad. Alrededor de este foso el banco está dividido en poyos. Su entrada, destrozada, estaba orientada al sur. Tenía una cámara terminal, de 1'3 m. de longitud, por 1'8 m. de anchura y 0'9 m. de altura. Hacia el final de la cámara en el muro oriental hay otra pequeña cámara, de 1 metro de profundidad por 1'7 m. de anchura y 0'70 m. de altura. El piso de esta pequeña cámara está al mismo nivel que el de la cámara principal, pero el de la pequeña cámara terminal se halla a 0'6 m. de altura sobre el piso de la principal. Poco después de haber sido excavada fue destruida totalmente con motivo de la explotación de una cantera de sillares de arenisca.

Los materiales excavados consistieron en abundantes fragmentos de cerámica que permitieron la reconstrucción de 72 piezas; una cuenta tubular perforada, algo aplanada, de marfil; cuatro botones de hueso con perforación en V; un centenar de agujas de bronce de sección rectangular; un puñalito de bronce y fragmentos de otro de aspecto similar; una pieza de pizarra oscura con tres perforaciones casi en el centro, de 55 m/m. de longitud, por 22 m/m. de anchura en el centro y 5 m/m. de grueso; una guarda de arco de 164 m/m. de largo, 35 m/m. en su extremo más completo, 29 m/m. de ancho en su parte central y 75 m/m. de grueso. Los restos óseos humanos permitieron calcular en un centenar el número de enterramientos.

*Vall, Sa* (Illot de Na Guardis)

M. G. M. 42-3 h

N. I. O. 1034

B. B. J. Mascaró Pasarius: "Prehistoria de Ses Salines".

En la parte más alta del islote hay los restos de una construcción de planta rectangular al parecer, así como otros restos muy destruidos. Cerca hay una cantera antigua, tal vez de donde extrajeron los sillares los constructores del monumento citado.

*Vall, Sa* (Illot de Na Moltona)

M. G. M. 42-3 h

N. I. O. 1036

Restos de construcciones en tres lugares del islote: al centro, al norte y al oeste. Fragmentos de cerámica indígena y romana, especialmente "terra sigillata" en superficie. En sus proximidades había un pecio romano cargado con lingotes de plomo. (V. J. Mascaró Pasarius: "Quatre llingots de plom romans" y P. Cris-tóbal Veny: "Corpus de las inscripciones baleáricas hasta la dominación árabe".

*Illot de sa Gavina, S'*

M. G. M. 42-2 e

N. I. O. (1) 0227

Aunque este islote pertenece al término municipal de Campos, lo incluimos aquí por estar evidentemente más relacionado con los monumentos prehistóricos de Ses Salines que con los de Campos.

Cueva artificial formada por una antecámara seguida de la cámara que en vez de tener su eje mayor en el mismo sentido que el de la antecámara, lo tiene perpendicular a la misma. Es un caso parecido al de la "Cova des Mitjà de ses Beies" de Sa Sinia Nova (Manacor).

J. MASCARÓ PASARIUS Y COSME AGUILÓ ADROVER

#### BIBLIOGRAFIA

Albertos, María Lourdes: "¿Indoeuropeus o íberos en Baleares?", en la revista "Emerita", 26 (1958), pp. 235-240.

Alcover, Miguel: "El hombre primitivo en Mallorca", 2 vols. (Imp. Mn. Alcover (Palma 1941).

Amorós Luis: "Arqueología submarina en Mallorca", en la revista "Orientación Mediterránea" (Barcelona, 1955, n.º de verano).

Alvarez Ossorio, Francisco: "Informe sobre talaiots y cuevas artificiales de Mallorca (Balears)" BRAH, 106 (1945) pp. 201-206, láms. 33-38.

Bover, Joaquín María: "Informe a la Real Academia de la Historia" Ms. 11-4-5, 882-122, números 3 al 9.

Ferrà, Bartolomé: BSAL, lám. CII, 5 (Palma, 1893-1894).

— "Hallazgos en las antiguas necrópolis de Mallorca", BSAL, 6 (Palma, 1895-1896), pp. 253-257.

— "Antiguas estatuas de bronce halladas en Mallorca", en la revista de la Asociación Artístico Arqueológica Barcelonesa, 5 (Barcelona, 1908-1909) pp. 186-190

— y Julio R. Virenque: "Album Artístico de Mallorca" (Palma, Imp. Pedro J. Gelabert, 1873).

Ferrer Pons, J.: "Carta arqueológica parcial de Santanyi". Manuscrito inédito del Seminario Conciliar de Mallorca. Signatura 68-479, 1936.

Lliteras, Lorenzo y Guillermo Rosselló Bordoy: "Los manuscritos de prehistoria del Seminario Conciliar de San Pedro de Mallorca", BSAL, 31 (Palma, 1958-1959) pp. 555-571.

Font Obrador, Bartolomé y J. Mascaró Pasarius: "Tipología de los Monumentos Megalíticos de Mallorca". Colección Talaiot, n.º 3 (Gráficas Miramar, Palma, 1962).

— "Contribución al conocimiento de la Primera Edad del Bronce en Mallorca", Soledad Talaiot, n.º 2 (Gráficas Miramar, Palma, 1962).

García Bellido, Antonio: "Figuras griegas de bronce y barro halladas en las islas Baleares", en Anales de la Universidad de Madrid, 4 (1935) pp. 173-201, fascículo 3 (Letras).

Gordon Childe, Vera: "The Dawn of European Civilization" (London, 1939) pp. 248-249.

Hernández Sanz, Francisco: "Compendio de Geografía e Historia de la isla de Menorca" (Mahón, 1908, Imp. B. Fábregues).

Hübner, Emil: "Corpus Inscriptionum Latinorum" II (Berlín, 1869).

— "Ephemeris Epigraphica" IX, n.º 361.

Malbertí Marroig, José y J. Mascaró Pasarius: "Los materiales de la cueva "Na Fonda", Sa Vall (Ses Salines, Mallorca)" en la revista "Ampurias", 24, (Barcelona, 1962) pp. 187-195.

Mascaró Pasarius, J.: "Mapa General de Mallorca" (Palma, 1952-1962).

— "Prehistoria de Ses Salines", en la publicación "Ses Salines" agosto 1963.

— "Quatre llingots de plom romans", en la revista "Lluc" (1962) pp. 167-171.

— y P. Cristóbal Veny, MM. SS. CC.

— "Prehistoria de las Balears" (Palma, 1968, Gráficas Miramar).

Parera, Joan: "Monuments prehistòrics de Santanyi", en la revista "Sa Marjal", (Sa Pobla, 1924, pp. 168-170; 1925, pp. 51-53; 1927, pp. 25-55.

Pizá, Antonio: "En el castillo de Bellver funciona un auténtico laboratorio de restauración", en el diario "Baleares" (Palma, 6-3-62).

— "Descubrimiento de un cementerio prehistórico en Ses Salines", en el diario "Baleares" (Palma, 3-3-63).

Planas Bernat, Jaime: Libreta manuscrita titulada "Edad Antigua y Sección Prehistórica de Cerámica. Sección de Cristal. Sección de Bronces y Hierros. Sección de Joyas, Amuletos, Dijes, etc. en bronce, oro, piedras preciosas, etc."

Rosselló Bordoy, Guillermo: "Ses Salines. Avance al estudio de sus yacimientos arqueológicos", BSAL, tomo XXXII, n.º 792-795, pp. 72-87.

— "Nueva necrópolis en Ses Salines" NAH, 1963 (Madrid, 1965) pp. 184-187.

Seeger, Elsa: "Vorgeschichtliche Steinbauten der Balearen" (Leipzig, 1932, Koehler und Amelang).

Veny, P. Cristóbal: "Corpus de las inscripciones baleáricas hasta la dominación árabe", CSIC, Biblioteca de la Escuela Española de Historia y Arqueología en Roma, 15 (Roma, 1965).

— "Las cuevas sepulcrales del Bronce Antiguo de Mallorca", Biblioteca Praehistorica Hispana, (Dirigida por el Dr. Martín Almagro) Vol. IX. Madrid, 1968. C. S. I. C. Instituto Español de Prehistoria.

Vadell Vidal, Guillermo: "Historia del pueblo de Santanyi", manuscrito inédito escrito, según estimación del señor Bernat Vidal i Tomás, hacia el año 1899.

Vives, Ramón: "Mapa de Mallorca con indicación de las estaciones arqueológicas de los objetos del Museo Planas, acompañado de fotografías y notas de los mismos" 1931. Manuscrito inédito conservado en el Seminario Conciliar de San Pedro de Mallorca, Sig. 53/378.