

## TALAIOTS CON MAS DE UN PORTAL DE INGRESO

En los trabajos de prehistoria balear, cuando se describen los megalitos y se comentan sus características tipológicas, se hace constar el caracter excepcional y único del talaiot de Rafal Roig, de Menorca, por tener dos portales de ingreso.

La primavera de 1959, los profesores Giovanni Lilliu, y Franco Biancofiore, comprobaron en la primera campaña de excavaciones del poblado talaiótico de Ses Païsses, de Artá, que el talaiot tenía también dos portales de ingreso; un pasillo que en línea diagonal ligeramente ondulada cruzaba el monumento.

Posteriormente he localizado otros dos talaiots que presentan la misma particularidad, lo que hace pensar si el caracter de excepcional, que por esta circunstancia se daba al talaiot de Rafal Roig, no lo es tanto, siendo consecuencia de la poca experiencia que tenemos de ellos, como excavadores y por desconocer su tipología en todas sus variantes.

He aquí una sumaria descripción:

### *Talaiot de Son Lluc* (Puig de Son Corb).

Está situado en la ladera norte, a media falda, del Puig de Son Corb, del término de Son Servera, en terrenos denominados Son Lluc; es de planta circular y cuerpo troncocónico.

Diámetro de la cámara . . . . .	6'5 metros.
Gruoso del muro . . . . .	3       »
Orientación del portal principal . . .	Este Sur Este

El otro pasillo, orientado al N. E. es más bajo, más angosto, más rudimentario, construido con menor habilidad y técnica, dando incluso la impresión de no ser coetáneo del principal.

No se ve pilastra central, ni es posible saber si la tuvo sin practicar una excavación.

Adosados al talaiot se observan vestigios de otras edificaciones megalíticas.

*Talaiot de Son Coll Nou.*

Está situado en un declive del terreno, al N. E. de la posesión Son Coll Nou, del término de Algaida; es de planta circular y cuerpo troncocónico.

Diámetro de la cámara.	. . .	6	metros de N. a S.
		6'65	> de E. a W.
Grueso del muro	. . .	3	>

A la altura del segundo pasillo el diámetro del muro es de cerca de cuatro metros.

Orientación del portal principal: Sur.

El otro pasillo, orientado al N. E. ha sido reconstruido modernamente. El colono de la posesión, D. Monserrate Mascaró Pocoví, me dice que alrededor del año 1930 participó en esta reconstrucción, que puede observarse perfectamente por el tamaño, color y aristas de las piedras empleadas.

Le pregunté si no sería posible que en vez de tratarse de la reconstrucción de un pasillo ya existente, fuera la apertura de un pasillo nuevo para las necesidades a que se dedicaba la cámara del monumento —aprisco— y me contestó que lo consideraba muy improbable, y que creía en la reconstrucción de un corredor por el desplome del muro que se había «agegut» sobre su propia base, cegándolo.

El hecho de observar que el muro tiene, precisamente en aquel sitio, mayor amplitud, parece confirmar la hipótesis de este desplome del muro sobre su propia base, a la altura del corredor.

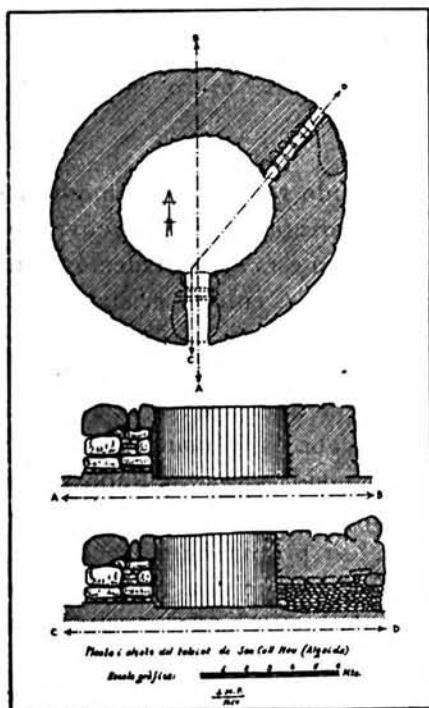
Añadió que en el centro de la cámara había plantado un gran tronco de acebuche o de lentisco, de un diámetro aproximado de un metro treinta centímetros. Que este tronco fuertemente sujeto a la base, tenía el aspecto de una cosa muy antigua, y que su altura era ligeramente superior a los tres metros, que es la actual de los muros del monumento. Este tronco lo arrancó con grandes esfuerzos, astillándolo y utilizándolo para las necesidades del hogar.

Mejor que la descripción minuciosa de estos dos talaiots con más de un portal de ingreso, darán idea más exacta y clara, los planos y alzados de los mismos y las fotografías de los diversos portales.

La impresión personal de cuan poco sabemos de nuestros monumentos megalíticos, se acentúa cada vez más y hace apremiante la necesidad ineludible de iniciar una campaña amplia y sistemática de

excavaciones de los talaiots emplazados sobre toda la geografía balear.

**BIBLIOGRAFIA** (La directamente relacionada con talaiots con más de un portal de ingreso.)



Planta y secciones del talaiot de Son Coll Nou (Algaida).

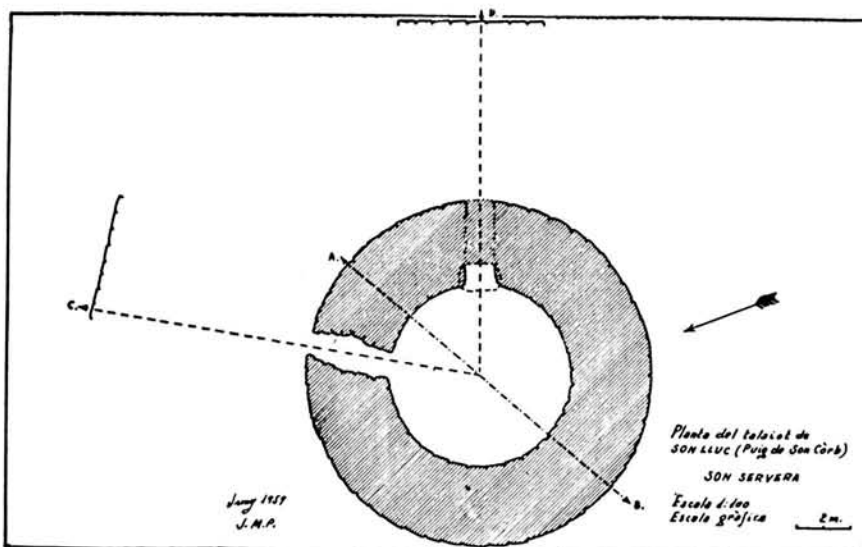
HERNÁNDEZ MORA, JUAN «Menorca Prehistórica. Notas descriptivas». En «Revista de Menorca», Año XLIV, Sexta Epoca. Oct. - Nov. - Dic. 1948. Mahón. (Da la planimetría del talaiot de Rafal Roig, y hace observar que «la abertura que mira al mediodía es tan reducida que no permite la entrada».

MASCARÓ PASARIUS, J. «Els monuments megalítics a l'illa de Menorca». Institut d'Estudis Catalans. Memòries de la Secció Històrico - Arqueològica. XIX. Barcelona, 1958.

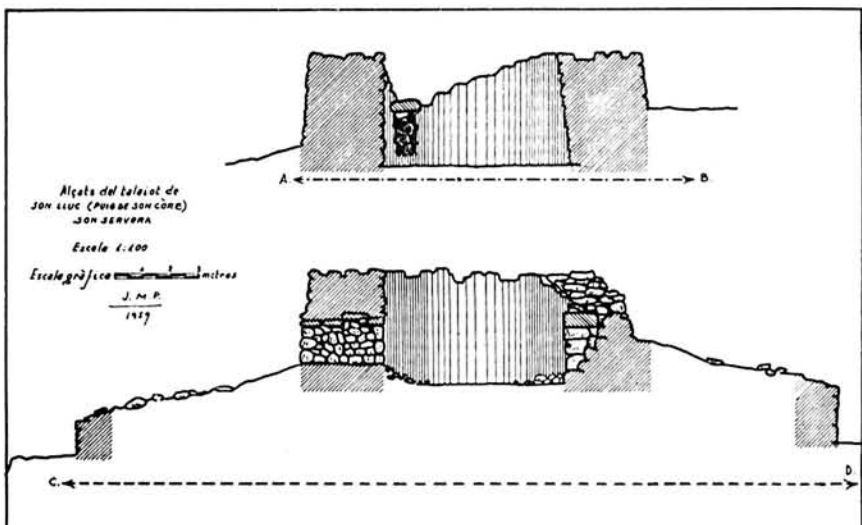
— «La Carta Arqueològica de Mallorca y el Corpus de Megalitos». Diario «Balears», 15-12-59 Palma. (Se incluye planimetría del talaiot de Son Lluç.)

«Los profesores Lilliu y Biancofiore excavan en Artà», Diario «Balears» 19-5-60.

LILLIU, Giovanni y BIANCOFIORE, Franco. «Primi scavi del villaggio talaiotico di «Ses Païsses (Artà. Maiorca). (Missione archeologica italiana, aprile-maggio, 1959). En «Annali della Facolta di Lettere e Filosofia e di Magistero del l'Universita di Cagliari». Vol. XXVII, 1959. Cerdeña. Italia. (Avance de las excavaciones. Da la planimetría del talaiot y edificaciones anejas).



Planta del talayot de Son Lluç (Puig de Son Còrb), Son Servera.



Secciones por A - B y C - D del talayot de Son Lluç (Puig de Son Còrb) Son Servera.



Vista exterior del segundo portal de ingreso a la cámara del talayot de Son Lluç (Puig de Son Còrb) Son Servera.



Vista interior de la puerta principal de ingreso a la cámara del talayot de Son Coll Nou (Algaida).



Vista interior del segundo portal de ingreso a la cámara del talayot de Son Coll Nou (Algaida), en la que puede apreciarse muy bien la parte reconstruida.